



РЕПУБЛИКА БЪЛГАРИЯ

Министерство на околната среда и водите

Регионална инспекция по околната среда и водите – С м о л я н

Изх. № КОР-11-7-11
Смолян, 17.01..... 2019 г.

42013 - 442 / 18.01.2019.

ДО
Г-Н ВЕНЦИСЛАВ ФУРЛАНСКИ
ДИРЕКТОР НА
РЕГИОНАЛНА ДИРЕКЦИЯ ПО ГОРИТЕ
ГР.СМОЛЯН

Елена Руссолова

На Ваш изх.рег.инд.РДГ13-201/09.01.2019 година

*Зел свечение и
изпращане на
изпълнителя*

УВАЖАЕМИ ФУРЛАНСКИ,

18.01.2019г.

Във връзка с проведено обществено обсъждане на изработен проект на Областен план за развитие на горските територии на Област Смолян, Ви изпращаме следните препоръки, забележки и коментари:

1. Защитените територии/ЗТ/в област Смолян са 49, а не 50, както е посочено в плана.
2. Включените две ЗТ, природна забележителност „Водопад „Гюмберджията“ и природна забележителност „Свети Дух“ са на територията на община Лъки, област Пловдив, а не е включена Природна забележителност „Казанджи даре“ в землището на село Мугла, община Смолян.
4. Да се използват новите площи и контури на ЗТ, които са с актуализирани заповеди на Министерството на околната среда и водите-София, като следва:

1. Резерват "Сосковчето"- Актуализация със Заповед No.РД-111 от 06.02.2012 г. на МОСВ- 177,757 ха.
2. Резерват "Казаните"- Актуализация със Заповед No.РД-783 от 13.10.2014 г. на МОСВ- 154,802 ха.
3. Резерват "Кастракли-Актуализация със Заповед No.РД-191 от 28.02.2013 г. на МОСВ- 129,176 ха.
4. Природен резерват "Момчиловски дол"-Актуализация със Заповед No.РД-139/19.02.2013 г.на МОСВ- 33,56 ха.
5. Природен резерват "Амзово"- Актуализация със Заповед No РД-174/23.02.2012 г.МОСВ- 0,319 ха.
6. Природен резерват "Шабаница"-Актуализация със Заповед No РД-198/28.02.2013 г.МОСВ- 22,084 ха.
7. Защитена местност "Калето"- Актуализация със Заповед No РД-75/09.02.2018 г.на МОСВ- 3,036 ха.
8. Защитена местност "Падала"- Актуализация със Заповед No РД-70/09.02.2018 г.на МОСВ- 33,829 ха.
9. Защитена местност "Ливадите"- Актуализация със Заповед No РД-73/09.02.2018 г.на МОСВ- 1,001 ха.
10. Защитена местност "Дълбок дол"- Актуализация със Заповед No РД-381/06.07.2016 г. на МОСВ- 5,973 ха.



11. Защитена местност "Врача"-Актуализация със Заповед №РД-384/06.07.2016 г.на МОСВ- 4,050 ха.
12. Защитена местност "Триградско ждрело"-Актуализация със Заповед №РД-677/08.10.2015 г.на МОСВ- 710,569 ха.
13. Природна забележителност "Бориковска пещера"- Актуализация със Заповед No.РД-148 от 23.03.2018 г.на МОСВ- 0,999 ха.
14. Природна забележителност "Пещера "Улцата"-Актуализация със Заповед No.РД-148 от 23.03.2018 г.на МОСВ- 0,954 ха
15. Природна забележителност "Водопад Костен камък"- Актуализация със Заповед No.РД-78/09.02.2018 г.на МОСВ- 0,515 ха.
16. Природна забележителност "Градище"- Актуализация със Заповед No.РД-76/09.02.2018 г.на МОСВ- 7,337 ха.
17. Природна забележителност "Смолянски водопад"- Актуализация със Заповед No.РД-149 от 23.03.2018 г.на МОСВ- 0.200 ха.
18. Природна забележителност "Казанджи дере"- Заповед за обявяване No.РД - 91/04.02.2014 г.-МОСВ- 1.000 ха.

За допълнителна информация и справки при работата по изготвеният проект на Областен план за развитие на горските територии на Област Смолян, моля да се обръщате към „Националната служба за защита на природата“- София и Регионалната инспекция по околна среда и води-Смолян.

Приложение: Заповеди за актуализация на площите за защитените територии (ЗТ) и контури в цифров вид /DXF/формат.

С уважение,

ИНЖ. ЕКАТЕРИНА ГАДЖЕВА
Директор на РИОСВ-Смолян



Иzx. № 01 / 17.01.2019г

ДО

РД 13-457/18.01.2019г.

РЕГИОНАЛНА ДИРЕКЦИЯ

НА ГОРИТЕ

ГР. СМОЛЯН, УЛ. “ПЪРВИ МАЙ” № 2

г-жа Кисьова
За свершене на
административен
обиданостен
18.01.2019г.

ВЪЗРАЖЕНИЕ

От „МИ-ВЕЦ” ЕООД, гр.Девин, ул. „Васил Левски” № 39А
с управител инж. Събка Емилова Кущинарова, ЕИК: 120060162

Относно: Областен план за развитие на горските територии на област Смолян

На вниманието на г-жа Кисьова,

След подробно запознаване с така изготвения „План за развитие на горските територии в област Смолян”, забелязваме някои пропуски, които считаме, че следва да бъдат своевременно коригирани.

На територията на община Борино, в землището на с.Ягодина, в местността Лесето, през 2003 година изградихме и въведохме в експлоатация малка ВЕЦ (водно електрическа централа). За целта придвижихме всички необходими процедури съгласно Закона за горите, касаещи промяна предназначението на земята и изключването ѝ от горския фонд, с цел застрояване.

Забелязваме, че площта на земята заета от застрояването на нашата ВЕЦ, в „Областния план” е включена в зоната за защита от урбанизация. Горното считаме за неправилно и предлагаме да бъде коригирано.

Подробните факти са следните:

За земята, върху която сме изградили производствената сграда на ВЕЦа, притежаваме нотариален акт за собственост на недвижим имот № 88, том II, рег. № 462, дело № 332 / 2003 година на РС – Девин, съгласно Заповед № РД 09-1776/29.12.1998г. на МЗГАР за площ от 0,092 дка, ПИ 000372, представляваща част от отдел 118 „б” на ДГС – Борино, изключена от горския фонд.

За земята, върху която сме построили водохващането имаме договор за покупко-продажба на недвижим имот от 07.12.2016г., съгласно Заповед № РД – 427/08.11.2016г. на Министъра на земеделието и храните, вписано с вх.рег. № 1660/15.12.2016г., Акт № 181, том V, дело 175/2016г., представляващ ПИ 000374 в землището на с. Ягодина, м. „Лесето”, с площ от 0,091 дка, изключена от горския фонд.

За трасето на водопровода имаме Договор за учредяване на безсрочен сервитут за енергиен обект №140/02.08.2016г. на ИАГ София, по регистрационен индекс ИАГ-23996/11.07.2016г., с площ 0,740 дка, представляваща ПИ 000373 в землището на с. Ягодина, общ. Борино, части от отдел 118 „1” и „б” на ДГС Борино.

Имайки предвид горното, предлагаме в „Областния план за развитие на горските територии” да се направят необходимите корекции, така че застроените площи от ВЕЦ „Лесето” да не попадат в Зоните за защита от урбанизация.

Надяваме се, че с това ще помогнем за подобряване, прецизността на новия план.

Приложено, представяме Ви и нагледна схема за предлаганите промени.

17.01.2019 г.
гр. Девин

С уважение,

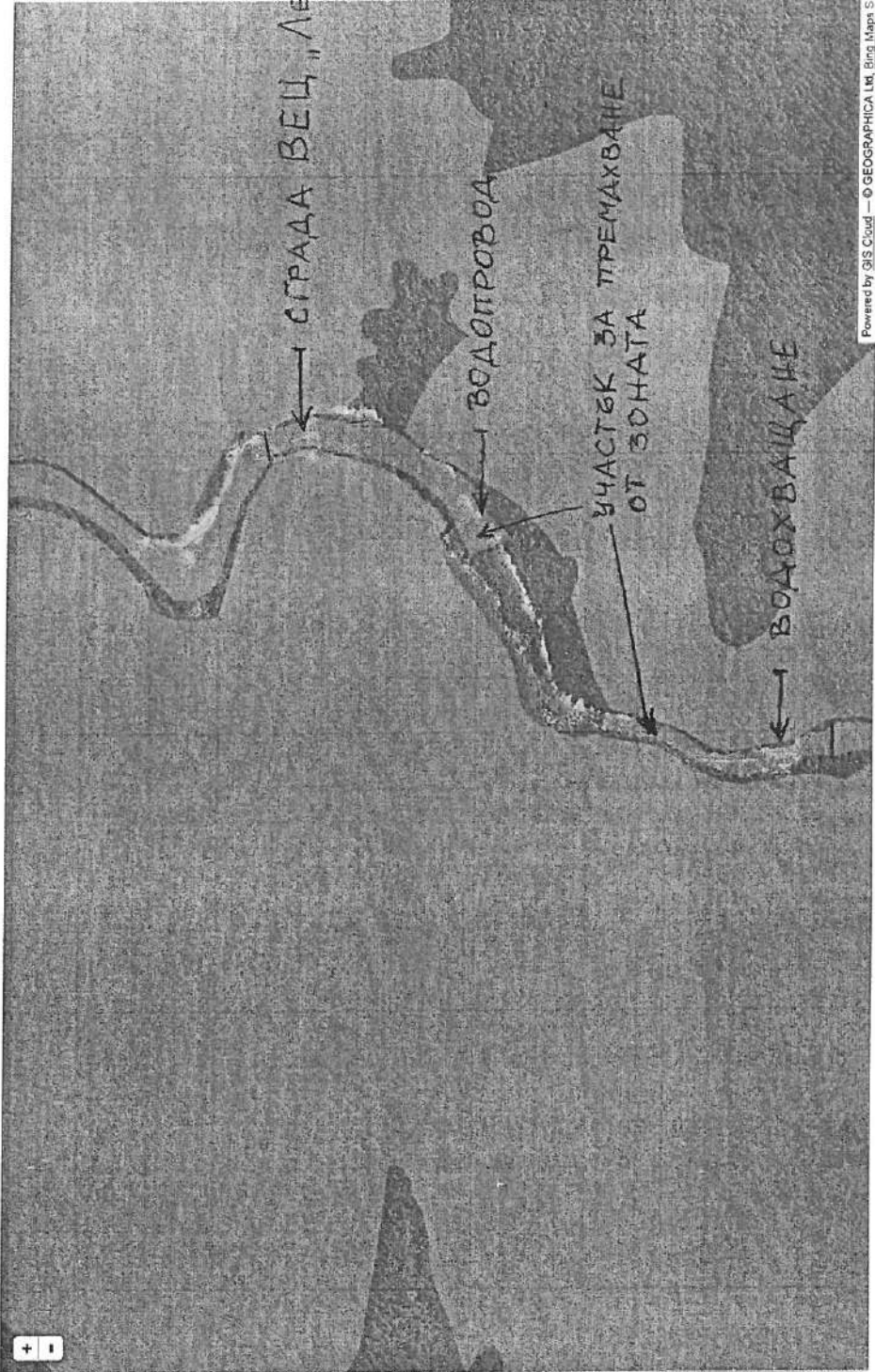
Управител :.....

(инж.С.Кущинарова)

This site was designed with the WIX.com website builder. Create your website today. [Start Now](#)

ГИС платформа

- горски
- ини горски територии
- ански гори
- за защита от урбанизация
- и територии за съществуващи и нови ски писти и съоръжения
- туващи и проектни трасета на ски писти и съоръжения
- и ползи
- ползване на екосистемни ползи
- 1
- действаща инвентаризация (данни за ползи)
- С
- р
- и и Гърция картни гримове
- юнова - Bing maps
- юнова - Mapbox



В интерактивната ГИС платформа може да видите всички информативни слоеве, разработени за горските територии в област Смолян, като част от Областния план за развитието на горските територии.

Информативните слоеве включват пет основни категории горски територии: А. Защитни гори, Б. Специални горски територии, В. Стопански гори, Г. Зони за защита от урбанизация и Д. Територии за нови ски писти и съоръженията към тях.

Също така, са представени 9 слоя за екосистемни ползи (ЕП). Приложната нумерация на екосистемите ползи съответства на темата подредба в чл.248 (1) от Закона за горите (Обн. ДВ, бр.19 от 8 Март 2011г. Последн. изм. и доп. ДВ, бр.17 от 23 Февруари 2018г.). Те са ЕП за:

1. Защита срещу срутня на почвата от лавини и наводнения
2. Обеспечаване на количеството и качеството на водата
3. Поддържане на биологичното разнообразие
4. Експлоатация, ползване на шум и замърсятели, поддържане на микроклимат
5. Осигуряване на условия за рекреация и туризъм
6. Поддържане на традиционния ландшафт
7. Защита на природното и културното наследство
8. Защита на инфраструктурни обекти и съоръжения
9. Забавяне и регулиране на въздействието от промените на климата

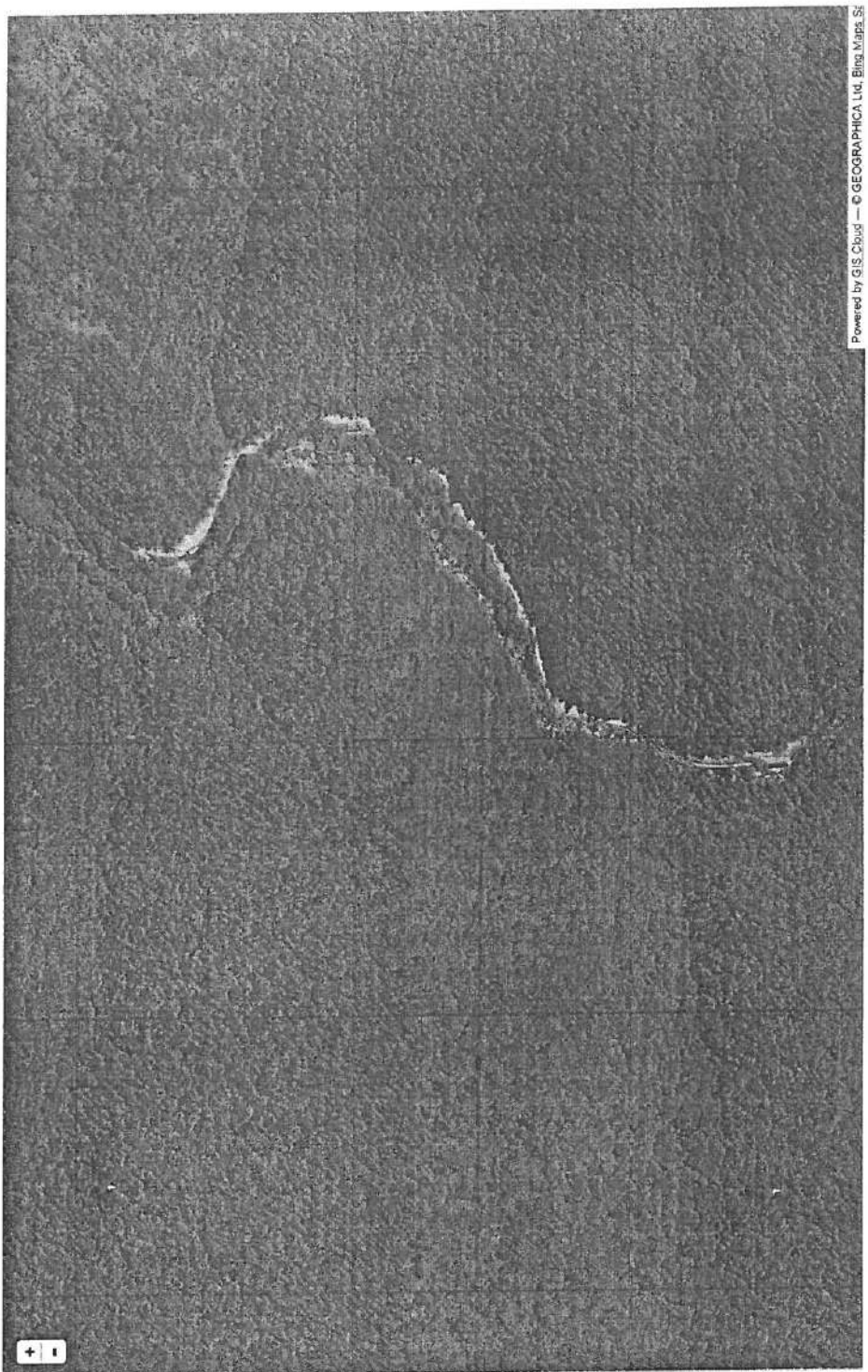
Интерактивната карта представя и местоположение на териториален обхват за изметно ползване, разположен за всяка екосистемна полза.

This site was designed with the **WIX.com** website builder. Create your website today.

[Start Now](#)

ГИС платформа

- гори
- ни горски територии
- високи гори
- за защита от урбанизация
- ни територии за съществуващи и нови ски писти и съоръжения
- тулуща и проектни трасета на ски писти и съоръжения
- и ползи
- ползване на екосистемни ползи
- I
- действията инвентаризация (данни за ползи)
- C
- р
- и и Гърция карти гридове
- исова - Bing maps
- исова - Марбох



В интерактивната ГИС платформа може да видите всички информационни слоеве, разработени за горските територии в област Смолян, като част от Областния план за развитие на горските територии.

Информационните слоеве включват пет основни категории горски територии: А. Защитни гори, Б. Специални горски територии, В. Стопански гори, Г. Зони за защита от урбанизация и Д. Територии за нови ски писти и съоръженията към тях.

Също така, са представени 9 слоя за екосистемни ползи (ЕП). Приложената нумерация на екосистемните ползи съответства на тяхната подредба в чл.248 (1) от Закона за горите (Обн. ДВ. бр.19 от 8 Март 2011г. Последн. изм. и доп. ДВ. бр.17 от 23 Февруари 2018г.). Те са ЕП за:

1. Защита срещу ерозия на почвата от лавини и наводнения
2. Обезпечаване на количеството и качеството на водата
3. Поддържане на биологичното разнообразие
4. Екраниране, потъпчане на шум и замърсятели, поддържане на микроклимат
5. Осигуряване на условия за рекреация и туризъм
6. Поддържане на традиционния ландшафт
7. Защита на природното и културното наследство
8. Защита на инфраструктурни обекти и съоръжения
9. Забавяне и регулиране на въздействията от промените на климата

Интелективната карта представя и тълкуване за териториален обхват за индивидуално ползване, маркиран за всяка екосистемна полза.



ГОРОВОЛАДЕЛЧЕСКА
ПРОИЗВОДИТЕЛНА КООПЕРАЦИЯ "МУРДЖОВ ПОЖАР"
с.Славейно общ.Смолянска п.к.4747 тел:03027/2274 GSM 0879997707
E-mail: gpk_slavaino@ubv.bg

КВК-№7/18.01.2019г.

До Кмета на Община Смолян
г-н Н. Мелемов
До Директора на РДГ Смолян
г-н В. Фурлански

РЕГИОНАЛНА ДИРЕКЦИЯ
п.к. 6700-Троянски път 14-15-16-17
РАЙОНСКИ КОМПЮТЪРНИ ЦЕНТРАЛНИ ОФИСИ
п.к. 13-461/18.01.2019г.

Г-но Кисево

Зел свещице и
изпълнение по условия
на селото
18.01.2019г.

Уважаеми г-н Фурлански,

На 16.01.2019г. присъствах на общественото обсъждане на проекта – Областен план за развитие на горските територии на Област Смолян. Една от целите на този план е социално – икономическото развитие на областта. Считаю, че за селата в нашата област до сега почти нищо не се прави за тяхното социално – икономическо развитие. Вижда се ясно, че гората навлиза бързо в селскостопанския фонд, който не се ползва вече от хората. Процентно гората в нашия регион се увеличава, а населението много бързо намалява, особено в селата. Държавата след 1989г. е изоставила селата. Селата не представляват интерес за никоя партия, защото тяхната численост е малка и не е решаваща за идване на власт на която и да е партия.

Ще дам един пример със село Славейно. В момента жителите са 100 човска. ГПК „Мурджов пожар“ създава работа за 60-70 човска от 10 села около селото. Всяка година кооперацията внася в Бюджета на Р.България повече от 500 000 лв. От тези средства не остава нито 1 лев за с.Славейно. Инфраструктурата е в плачевно положение. Не е ли редно от тези средства поне 10% да дойдат в селото, тоест 50 000 лв. годишно. За да стане това, трябва да има държавна политика по този въпрос. Всеки държавен ръководител, когато е бил в местната власт е искал това. Същият ставайки държавен ръководител, забравя какво е искал в миналото.

Надявам се на разбиране от страна на държавните ръководители и това да се заложи в Областния план за развитие на горските територии на област Смолян. Предварително искам да благодаря за разбирането.

С уважение:
/Председател: В. Василевски/



Е-но Киселва

До се свърже по значението
на изпитателствата и съхранението, ЕДР 43-325/15.01.2019.

Препоръки относно Областният План за Развитие на Горските Територии (ОПРГТ) в област
15.01.2019 - 3
Смолян от инж.Емил Комитов

1. Проектът и ГИС платформата да се качат на интернет страницата на РДГ Смолян (или там да се направи препратка към сегашната страница на проекта)

Копие: Ен Мадански

Мотиви: След като се приеме и одобри проекта, да има кой да поддържа и обновява информацията в него.

2. Да се покажат всички приложения към проекта, за да има възможност да бъдат коментирани.

Мотиви: Имаме горчивия опит с План за управление на речните басейни (ПУРБ) в Източнореломорски район (ИБР) за периода 2016-2021 г. (ПУРБ на ИБР 2016-2021 г) и съответно Национална програма за изпълнението му, където забраните бяха на вписани в един файл формат Microsoft Excel и които не бяха предоставени по време на обсъжданията.

3. Да се предвидят в екосистемните услуги компенсации за собствениците на недържавни гори от държавните ловни стопанства, които има сключени договори за съвместна дейност.

4. На стр. 132 да се премахне или коригира текста - Забрана за водене на санитарни сечи и изваждане до 10 m3 мъртва и/или гниеща дървесина от запаса на насажденията и стари дървета, с изключение на случаите на големи природни нарушения (ветровали, снеговали, пожари) или каламитети;

Мотиви: Има някои защитени местности с недържавни гори. В заповедите за обособяване на защитените местности няма забрана за водене на такива сечи. Не ограничавайте собствениците.

5. Да се опишат по подробно и да се даде по голяма яснота по какъв начин е извършено определянето на зони за защита от урбанизация по реда на чл.12, ал.1, т.3 от Закона за горите.

Мотиви: Реално това е една забрана за строителство, която няма как да бъде заобиколена след определянето на зоната в следващите 10 години. Тук трябва съвместно с общините да се разгледат и изкоментират на ниво подотдел и/или имот.

6. На обсъжданията да има представители на ДГС, ДЛС и ЮЦДП.

Мотиви: Те стопанисват над 70 % от горските територии в областта , а ги няма никакви.

7. На стр. 102 в текста – „ По предложение на собствениците могат да бъдат определени зони с токовища, които да бъдат включени в общата база данни. Към момента на изготвяне на настоящия ОПРГТ за област Смолян такива предложения не са постъпили.“, да се коригира с примерен текст „На основание писмо с изх.№ на ИАГ София в настоящия план не са посочени токовищата“ - по ТХ с поправки

Мотиви: Токовищата са гори със специално предназначение. Има ги обособени във всеки горскостопански план. Т.е. трябва да ги има в плана. В разговор с екипа, изготвящ проекта, проведен след общественото обсъждане на проекта в гр.Чепеларе на 14.01.2019г., стана ясно, че имат писмо от ИАГ в което им дават указания да не публикуват информацията за

токовищата. Да става видно, че ИАГ не желае тази информация да бъде публична. (тук подкрепям това становище – тази информация да не бъде публична). Може да се помисли и за вариант – достъпа до тази информация да бъде ограничен, примерно да става чрез <https://system.iag.bg/>

Забелязани технически грешки:

На стр.10 в текста – «С най-голяма залесена площ се отличава ДГС Златоград, следвано от ДГС Смилян и Хвойна.», да се коригира на « С най-голяма залесена площ се отличава ДГС Златоград, следвано от ДГС Смилян и ДГС Славейно.»

Мотиви: ДГС Славейно е третото по площ стопанство на територията на Област Смолян, съответно РДГ Смолян. На територията на две общини – Баните и Смолян.

На стр. 11 в текста – «Както беше упоменато по-горе, надморската височина на областта обхваща диапазона от 450 до 2191 m,» да се коригира на – «Както беше упоменато по-горе, надморската височина на областта обхваща диапазона от 385 до 2191 m,»

Мотиви: Най ниската надморска височина на територията на Област Смолян е на територията на ДГС Златоград, а не ДГС Славейно.

На стр. 142 – с.Оряхово, да се коригира на с.Орехово.



WWF Дунавско – Карпатска
програма България
Бул. „Цар Борис III“ № 19Б
(Сграда на Алианс)
Ет. 4 и 5
София 1612

Тел. (02) 950 50 40
Тел. (02) 950 50 41
Факс (02) 981 66 40
office@wwfdcp.bg
http://wwf.bg

Иск. № 2573/15.01.2019

До

Инж. Венцислав Фурлански

Директор на Регионална Дирекция по горите Смолян

гр. Смолян, ул. "Първи май" № 2, ПК 4700

РДГ 13 - 330/16.01.2019.

Г-но Кисево
За сверение и
за външна мисия //
СТАНОВИЩЕ за изготвянето на
18.01.2019г.

СТАНОВИЩЕ

Относно: Обществени обсъждания на проект за Областен план за развитие на горските територии за област Смолян

Уважаеми Инж. Фурлански,

Предоставяме на Вашето внимание становище на WWF България относно процедурата по приемане на Областен план за развитие на горските територии за област Смолян.

Надяваме се направените препоръки и предложения в становището, да бъдат взети под внимание преди предоставянето на проекта за плана на Директора на Изпълнителната агенция по горите по чл.59, ал.2 от наредбата по чл.18, ал.1 от Закона за горите.

С Уважение,

[Signature]
Веселина Кавръкова
Директор WWF България



15.01.2019г.
София



Становище на WWF България относно процедурата по приемане на Областен план за развитие на горските територии за област Смолян

Проектът на Областен план за развитие на горските територии за област Смолян е в съответствие с целите и изискванията на съдържание посочени в чл.12 и наредбата към чл.18, ал.1 от Закона за горите.

Проектът на Областен план съответства на утвърденото от Изпълнителния директор на ИАГ задание съгласно изискванията на чл.54 и чл.55 от наредбата към чл.18, ал.1 от Закона за горите.

Според нас проектът на плана отразява адекватно законовите изисквания и очертава насоки за постигане целите на Закона за горите, Националната стратегия за развитие на горския сектор и Стратегическия план за развитие на горския сектор.

Считаме, че някои части по отношение обхвата и съдържанието на плана, лесно могат да бъдат подобрени, които посочваме в последващите редове от нашето становище.

По-сериозни коментари имаме по отношение провеждането на всички процедури изискуеми от националното законодателство, преди проектът на плана да бъде подложен на обществено обсъждане по чл. 58, ал.2 от наредбата към чл.18, ал.1 от ЗГ.

1. Проектът на Областен план за развитие на горските територии за област Смолян попада в обхвата на Закона за биологичното разнообразие и Закона за опазване на околната среда.

Областните планове за развитие на горските територии, включително проекта за такъв план за област Смолян, се изготвят и приемат на основание разпоредби в закон - чл.9, ал.1, т.2 и чл.12 от ЗГ и се одобряват от публичен орган на национално ниво - Министерът на земеделието, храните и горите съгласно чл.12, ал.6 от ЗГ.

Следователно проекта на Областен план за развитие на горските територии за област Смолян представлява „планове или програми“ по смисъла на §1, т.22 от Допълнителните разпоредби на Закона за опазване на околната среда и попада в приложното поле на този закон.



По аргумент от чл.9, ал.2 във връзка с чл.8 и чл.12, ал.1 от Закона за горите областните планове за развитие на горските територии, включително проекта за такъв план за област Смолян, представляват планове в областта на горското стопанство по смисъла на първата част от чл.85, ал.1 от ЗООС.

Проектът на Областен план за развитие на горските територии за област Смолян определя територии, в които може да се изградят ски писти и да се извършва първично залесяване на горски територии и следователно очертава рамката за бъдещо развитие на инвестиционни предложения включени в т.12а и т.1г от Приложение №2 към чл.93, ал.1, т.1 и т.2 от ЗООС, с което се изпълняват изискванията и на втората част от чл.85, ал.1 от ЗООС.

Областен план за развитие на горските територии за област Смолян не представлява изменение на друг такъв приет план. Той се приема от орган на национално ниво и следователно не представлява план, който ще се реализира на местно равнище за малки територии и незначителни изменения на планове и програми, което определя неприложимостта на чл.85, ал.2 от ЗООС.

На основание изложеното, проектът на Областен план за развитие на горските територии за област Смолян подлежи на задължителна екологична оценка. Съгласно чл.82 от ЗООС екологичната оценка се съвместява изцяло с действащите процедури за изготвяне и одобряване на планове и програми.

В обхвата на Областен план за развитие на горските територии за област Смолян попадат защитени зони по ЗБР, посочени на стр.133 до стр.140 от проекта на плана.

На основание §1, т.28а от Допълнителните разпоредби на Закона за биологичното разнообразие, Областен план за развитие на горските територии за област Смолян представлява план по смисъла на чл.31 от ЗБР.

Предвижданията на проекта на плана са свързани с разрешаване на намеси в околната среда и ландшафта, включващи първично залесяване, сечи и строителство в териториите обхванати от защитените зони по ЗБР в обхвата на плана и следователно този план крие риск от увреждане консервационните цели на тези зони.

Поради изложеното, проектът на плана подлежи на процедура по чл.31 и последващи от ЗБР.

Поради попадането на проекта на плана и в обхвата на ЗООС, приложимата процедура е съвместената такава по ЗБР и ЗООС на основание чл.31, ал.4 от ЗБР и чл.81, ал.5 от ЗООС.



На основание чл.10 от наредбата към чл.31а от ЗБР възложителят на плана, в случая Директорът на РДГ Смолян следва да уведоми компетентния орган по ЗБР на най-ранен етап. На основание чл.6а, т.1в от същата наредба и чл.4, т.1 от наредбата към чл.90, ал.1 от ЗООС, компетентен орган в случая е Министъра на околната среда и водите.

След справка с интернет страницата на Министерство на околната среда и водите, не се открива информация, такова уведомяване да е било извършено от Директора на РДГ Смолян, да е извършено произнасяне на органа по ЗБР и ЗООС по чл.10, ал.3 от наредбата към чл.31а от ЗБР или да е издадено решение по преценка на органа по ЗБР и ЗООС за подлагане на проекта на плана на оценка за степента на въздействие върху засяганите защитени зони.

На основание изложеното, преди да продължи процедурата по ЗГ и наредбата по чл.18, ал.1 от ЗГ за утвърждаване на Областен план за развитие на горските територии за област Смолян, Директорът на РДГ Смолян следва да уведоми Министърът на околната среда и водите за проекта на плана.

2. Проектът на Областен план за развитие на горските територии за област Смолян не отговаря изцяло на изискванията за съдържание на наредбата към чл.18, ал.1 от ЗГ по отношение функционалното зониране на горските територии.

На страница 101 е посочена общата площ на горите с висока консервационна стойност (ВКС), но не е посочено разпределението по категории ВКС. Съгласно Ръководството на WWF за Определяне, стопанисване и мониторинг на гори с висока консервационна стойност в България (Актуализирана версия, октомври 2016 г.), има 6 категории ВКС, като всяка една от тях може да се асоциира с определени екосистемни ползи.

Инкорпорирането на вече идентифицираните ВКС (от докладите за ГВКС, разработени за стопанствата Смолян, Смилян, Хвойна, Михалково и Доспат) би допринесло за пълнотата на настоящия областен план, а препоръките и указанията за стопанисване на съответните категории ВКС - и при формулирането на насоките за управление, забрани и ограничения, включени в част IV на настоящия областен план.

Важно е да се отбележи, че при изготвянето на проекта на плана не е използвана последната версия на Ръководството за ГВКС (октомври, 2016г). Това ни дава основание да направим и препоръка за актуализиране на съответните части на Областния план, включително таблица 58 - Списък на горски територии, представлящи гори с ВКС 2 в област Смолян.



Насоките за управление, забрани и ограничения, касаещи ГВКС и посочени на стр. 152 от проекта на плана следва да се съобразят с посочените в Ръководството за ГВКС (октомври, 2016г).

Препоръчваме коригиране на така посочената обща площ и разпределението по площ по стопанства на ГФС в област Смолян (представено в таблица 58) съобразно актуалните площи, посочени на <http://www.iag.bg/docs/lang/1/cat/14/index> (Гори във фаза на старост – изменение - Дата на публикуване: 15.12.2016 г.)

По отношение на ГФС във връзка и със стартирания процес по идентифициране на такива гори в обхвата на горските територии общинска собственост, предлагаме в проекта на плана да залегнат следните забрани и ограничения:

-При възлагане и извършване инвентаризация на горските територии държавна и общинска собственост и изготвяне на горскостопанските планове за съответните стопанства да се запазва съществуващата номерация на отделите и обозначенията на подотделите посочени при обявяването им, като гори във фаза на старост. Когато това е невъзможно, в скоби да се записва номерация на отделите и обозначенията на подотделите посочени при обявяването им.

-В горите във фаза на старост обявени, като такива със заповеди на Министъра на земеделието, храните и горите или кметовете на общини, се забранява промяната на предназначението и начина на трайно ползване на имотите.

3. Проектът на Областен план за развитие на горските територии за област Смолян не отговаря изцяло на изискванията за съдържание на наредбата към чл.18, ал.1 от ЗГ по отношение възмездното ползване на обществени екосистемни ползи.

В основното тяло на проекта на плана не са посочени конкретни горски територии определени за възмездно ползване на обществени екосистемни ползи, освен общи площи. По-детайлна информация е обособена като приложение към проекта на плана, включително и картен материал.

Считаме, че по смисъла на т.1 от Част Трета от структурата за съдържание на областните планове за управление на горските територии в Приложение №15 към наредбата към чл.18, ал.1 от ЗГ, такива горски територии трябва да бъдат посочени в основното тяло на плана, поне в детайлност до община или горско/ловно стопанство.

Друго несъответствие на проекта на плана със структурата за съдържание на областните планове за управление на горските територии е липсата на посочване в основното тяло на



методиките, по които да се изчисли размера на дължимите плащания за конкретните възмездни екосистемни ползи в конкретни територии или конкретизиране на процедурата и следващите стъпки и срокове до нейното завършване

4. Проектът на Областен план за развитие на горските територии за област Смолян попада не отговаря изцяло на изискванията за съдържание на наредбата към чл.18, ал.1 от ЗГ по отношение насоките на стопанисване в специални горски територии по смисъла на чл.5, ал.3 от закона.

Според нас са предложени сравнително адекватни насоки за управление, забрани и ограничения в специални горски територии попадащи в защитени територии по смисъла на Закона за защитените територии.

Предлагаме в последният режим свързан със запазването на биотопни дървета от значение за биологичното разнообразие в защитените територии, да бъде посочен минимум 5 дървета на хектар, както и да отпадне текста „препоръчва се“, отчитайки, че в плана следва за залегнат ясни насоки за управление, забрани и ограничения. В случая с текста касаещ биотопните дървета е безспорно ясно, че става въпрос за ограничение, поради което и то следва да бъде формулирано ясно, като такава.

В проекта на плана погрешно за защитените територии са дефинирани насоки и условия за стопанисване. Областните планове не определят насоките за стопанисване на горските територии, а целите/насоките за управление на горските територии. Насоките за стопанисване, като съставна част от насоките за постигане целите на управление на съответните горски територии се определят с горскостопанските планове за управление, съгласно чл.13, ал.4 от ЗГ и чл.61, ал.2 от наредбата към чл.18, ал.1 от закона.

В проекта на плана погрешно за резерватите и поддържаните резервати са посочени насоки на стопанисване. Съгласно чл.2, ал.3, т.2 от ЗГ, законът няма сила в резерватите и националните паркове и следователно за тези територии не може да се дефинира насока за стопанисване в контекста на смисъла придаден на този термин от законодателя в Закона за горите. По същите съображения за тези категории защитени територии не могат да се определят и насоки за управление.

За специалните горски територии попадащи в защитени зони от ЗБР няма разписани насоки за управление, забрани и ограничения. Разбираемо е, че посочените мерки ще се определят с решението на органа по ЗБР за одобряване на проекта на Областен план за развитие на горските територии за област Смолян в резултат от заключенията в доклада за оценка за степента на въздействие върху засяганите защитени зони, но структурата за съдържание на областните планове за управление на горските територии в Приложение №15 към



наредбата към чл.18, ал.1 от ЗГ изисква плана да предвижда такива насоки за управление, забрани и ограничения.

Предлагаме, включването на следните текстове, като насоки за управление, забрани и ограничения:

- горските територии попадащи в защитените зони по Директива 92/43/ЕЕС се стопанисват съгласно „Система от режими и мерки за стопанисване на горите попадащи в горски типове природни местообитания“.

- с цел намаляване безпокойството през размножителния период на видовете птици предмет на опазване в защитени зони по Директива 2009/147/ЕЕС, се забранява провеждане на сечи в периода 15.04.-15.07, освен в случаи на природни нарушения или ситуации, застрашаващи здравето и живота на хората.

5. По отношение на ловното стопанство, проектът на Областен план за развитие на горските територии за област Смолян не отговаря изцяло на изискванията за съдържание на наредбата към чл.18, ал.1 от ЗГ, ЗЛОД и ЗБР.

В част V. 2. Анализ на потенциала на ловните ресурси (стр. 80) считаме, че има следните пропуски/нередности:

В списъка с ловните видове са посочени дива коза (*R.rupicapra*), мечка (*Ursus arctos*) и дива котка (*Felis silvestris*) без да е уточнено, че това са защитени видове включени в приложение №3 на ЗБР (както и в приложения №2 и №4 на Директива 92/43 ЕЕС). Ползване на дива коза и мечка е възможно само при определени условия и то по реда на изключенията. По тази причина не би следвало да се анализира и ползването на тези видове, тъй като не са обект на лов (чл. 1 (2) т. на ЗЛОД). Не е изпълнено изискването на чл. 52, ал.7 наредбата към чл.18, ал.1 от ЗГ: „За всяка категория горска територия се посочват и/или определят насоки за управление, забрани и ограничения“.

В т. 4. „Насоки за управление на ловното стопанство“ е предвидено осигуряване на възнаграждение за контрол на вълк. Вълкът е вид от Приложение №2 на ЗБР и приоритетен* от Приложение №2 на Директива 92/43 ЕЕС, което задължава страната ни да осигури благоприятен природозащитен статус на вида. Това е несъвместимо с „награда за контрол“ и може да доведе до наказателни процедури. По тази причина наградите за вълци бяха премахнати и не се изплащат от 2008 г.

Благороден елен – посочено е, че вида е с много по-нисък запас от потенциала на местообитанията. Не е посочено, че има „островно“ разпространение – находищата с по-висока плътност са основно в ловните стопанства (Извора) или БИСД. Извън тях се срещат малки групи или единични индивиди, а голяма част от подходящите местообитания не се обитават от вида. В горските територии в област Смолян и прилежащите пасища няма



почти никакво земеделие, нито интензивно животновъдство т.е. няма риск от потенциални щети и конфликт.

Няма такъв и с горското стопанство, тъй като се разчита основно на естествено възобновяване, а значителни щети от елени са регистрирани само в горски култури. Потенциала за благородния елен в област Смолян е значителна и би следвало да се планират мерки в т.ч. и внасяне на елени за възстановяването вида. Това е особено актуално сега поради риска от африканска чума по дивата свиня (АЧС), което ще доведе до намаляване на запаса на основният вид дивеч – дива свиня.

Подхранване – не е разгледан проблема с подхранването с концентрирани (зърнени) фуражи. Масова практика е последните 15-20 години ловните дружини да „подхранват“ целогодишно или още от края на лятото. Това противоречи логиката на нормативната база – подхранването да се осъществява в условията на липса/недостатъчност на естествена храна, което обикновено се случва след падането на снега (края на декември-март). Според ПП ЗЛОД (Приложение № 1 към чл. 50) за дива свиня в планинските райони трябва да се осигури подхранване 90 дни. „Подхранване“ при обилие на естествена храна е примамване, което увеличава успеха от лова, но намалява запаса, особено при масово практикуване.

Този въпрос се нуждае от допълнително проучване, но особено при риск от АЧС е целесъобразно да се въведе забрана или поне ограничения за подхранване на дива свиня. Концентриране на диви свине в местата за подхранване е предпоставка за разпространение на вируса и второ една от най-ефективните мерки за превенция разпространението на АЧС е поддържане на популацията с по-ниска плътност/запас. Т.е. ако целта е поддържане на нисък запас не е целесъобразно да се намаляват зимните загуби с подхранване.

Предлагаме, включването на следните текстове/предложения, като насоки за управление, забрани и ограничения:

1. В част V. 2. Анализ на потенциала на ловните ресурси, да се извадят мечка, дива коза и дива котка от основния текст и да се добави нов текст примерно: Мечката, дивата коза и дивата котка са защитени видове, включени в Приложение №3 на ЗБР, не са ловни видове и са извадени от приложение №1 (към чл. 5 на ЗЛОД). Ползването на дива коза и мечка е възможно при определени условия по реда на изключенията, съгласно плановете за действие за видовете и Наредба №8 от 12 декември 2003 г. за реда и условията за издаване на разрешителни за изключенията от забраните, въведени със закона за биологичното разнообразие за животинските и растителните видове от приложение № 3.....;
2. Да отпаднат текстовете в които се предвиждат/предлагат награди за видове от Приложение №2 на ЗБР (вълк);



3. В т. 4. 4. Насоки за управление на ловното стопанство да се дадат по-подробни насоки за увеличаване на запаса на благородния елен в т.ч. и възстановяване на вида на териториите на ловните сдружения, където не се среща. За целта могат макар и ограничено да се ползват средства по чл. 65 на ЗЛОД, поне 30% от който трябва да се ползват за разселване на дивеч (чл. 65а ЗЛОД). Сдруженията, които членуват в Националното ловно сдружение са длъжни да превеждат тези 30% за разселване на дивеч на СЛРБ. Вземайки предвид, че в област Смолян почти няма подходящ местообитания за фазани и като цяло, интереса към лова на дребен дивеч не е голям, е по-целесъобразно тези средства да бъдат ползвани за възстановяване на благороден елен по предварително разработена дългосрочна програма. Цитираните по-горе средства могат да бъдат ползвани и за осигуряване на съфинансиране по програма ЛАЙФ (допълнителни 75%) и други финансови механизми на ЕС.
4. Забрана за подхранване на дива свиня при висок риск от АЧС или регистрираната такава в област Смолян или съседни области. Ограничаване на подхранването и лимитирането му до периодите със снежна покривна и недостатъчна естествена храна.

6. По отношение на целите на управление на горското и ловното стопанство.

На стр. 213 от проекта на плана е посочен списък на дървесните и храстови видове, с които ще се залесява. Прави впечатление, че са включени и чуждоземни неместни видове, които предлагаме да отпаднат. Става въпрос за следните видове: европейска лиственица, атласки кедър, червен дъб, бяла акация и др.



Изх. № РД-01-22-47
.....21.01..... 2013 г.

ДО
ИНЖ. ВЕНЦИСЛАВ ФУРЛАНСКИ
ДИРЕКТОР НА РДГ – СМОЛЯН

Относно: разработен проект на Областен план за развитие на горските територии на област Смолян

Г-но Кисево
Зел свержие и
реш се извържи и
извърши за
оттвърди не и препоръки
ният за корекции
22.01.2013г.

УВАЖАЕМИ Г-Н ФУРЛАНСКИ,

Във връзка с разработения проект на Областен план за развитие на горските територии (ОПРГТ) на област Смолян представям на вниманието Ви следните предложения за корекции, коментари и препоръки:

1. В раздел I. Кратко описание на природните условия в горските територии в област Смолян, на стр. 6, в изречението: „С площта си от 864,997 km² е 1-ва по големина сред 10-те общини на областта, което съставлява 5,73% от територията на областта“ е пропуснато да се посочи, че става дума за община Смолян.

2. В раздел I.1. Характеристики на ДГС и ДЛС в област Смолян, на стр. 8, аббревиатурата на Южноцентралното държавно предприятие в скобите да остане само ЮЦДП. Същата поправка да се направи и в текста на състояние на проблема в Приоритетно направление № 1 на стр. 158; в текста на Приоритетно направление № 5 на стр. 163 и в ИИД 4.1.3. на стр. 235.

3. В Таблица 2 на раздел I.2.1. Релеф на стр. 12 и 13, в раздел I.2.3. Геоложки строеж и петрографски състав на стр. 18 и 19, в раздел I.3.1. Климат, на стр. 20 и 21 и в раздел I.4. Характеристика на почвите в област Смолян на стр. 30, се цитират Източни Родопи. Смолянска област се намира в централната част на Родопите. Вероятно в плана се има предвид източната част на област Смолян. По възможност текстовете с представянето на данни за Източните Родопи да се прецизират.

4. В раздел I.3.1. Климат, на стр. 21, за Източните Родопи е измерено количество валежи от станция Чакаларово (вероятно станцията е до селото със същото име, което е в Кърджалийска област). Моля, да се поясни как тези данни кореспондират с област Смолян, която не е в Източните Родопи?

5. В таблица 11 Таксономичен списък на почвите на стр. 32, 54,6 % от дървопроизводителната площ са дадени за Кафява горска ненаситена почва, а при характеристиката на почвените типове на стр. 33 е посочено, че Тъмноцветните горски почви са 54,6 % от дървопроизводителната площ на област Смолян. В таблица 11 за Тъмноцветните горски почви процентите са 10,7. Моля да се коригира и данните от таблицата да кореспондират с текста след нея.

6. В раздел VI.1. Роля и значение на горското стопанство, на стр. 80, са цитирани данни на ОД „Земеделие“ за площ на земеделските земи към месец септември 2012 г. (716 976 дка). Има и по-нови данни за площи на земеделските земи, като за периода 2013 г. – 2017 г. те са непроменени и са 685 908 дка в т.ч. обработваеми 154 616 дка. Тези данни

са взети от КВС на земеделските територии, посочени в периодичните отчети на ОД „Земеделие“ - Смолян.

7. В раздел VI.1. Роля и значение на горското стопанство, на стр. 81 е посочено, че броят на животните е драстично намалял през последните години. Добре е да се направи допълнение, че по данни на Областна дирекция по безопасност на храните - Смолян (периодични доклади за дейността) броят на основните видове селскостопански животни в областта бележи увеличение. Общо говедата в края на 2016 г. са 13 812 бр., а в края на 2017 г. са 13 940 бр. Овцете общо в края на 2016 г. са 36 664 бр., в края на 2017 г. са 38 077, а през първото шестмесечие на 2018 г. са 39 716 бр. Козите в областта в края на 2016 г. са 2 270 бр., а в края на 2017 г. са 2 406 бр. Това пояснение кореспондира с разработването на дългосрочните планове за паша, при които следва да се вземе предвид тенденцията за броя на животните в областта.

8. В текста за Резерват „Сосковчето“, стр. 120, че достъпа до него е от асфалтовия път между м. Айше колак и връх Перелик, правилното наименование на местността е **Ешек кулак**, а не Айше колак.

9. Поддържан резерват „Амзово“, който представлява блато в местността Амзово, стр. 124, **не** се намира в района на Смолянските езера. Намира се над гр. Смолян, Станевка махала, в близост до асфалтов път гр. Смолян – с. Пещера.

10. Природните забележителности 4. „Гюмберджията“ (с. Белица), стр. 127 и 13. „Свети дух“ (с. Манастир), стр. 128, **не** се намират на територията на област Смолян.

11. В Таблица 57, недвижимата културна ценност под № 11 крепост „Зареница“ (с. Нареченски бани), стр. 142, **не** се намира на територията на област Смолян.

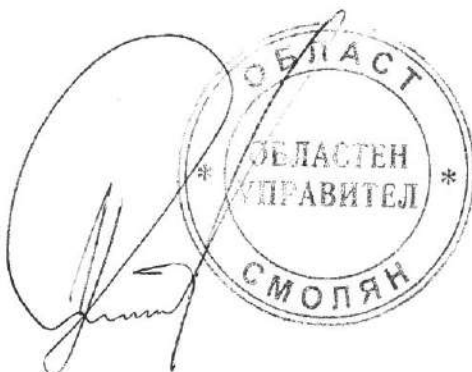
12. „Приемането на нова правно-нормативна уредба ...“ и „Утвърждаване ролята на ИАГ ...“ не е възможно да бъдат изпълнени на областно ниво за постигане на Оперативна цел 1 на Приоритетно направление № 1 на стр. 158. Текстовете следва да се прецизират, напр.: „Оформяне на предложения за приемането на нова правно-нормативна уредба ...“.

13. В *ИНД 2.1.1.* на стр. 233 е записано общински и областни планове за развитие. Съгласно чл. 9, ал. 1 от Закона за регионалното развитие, системата от документи за стратегическо планиране на регионалното развитие обхваща областните **стратегии** за развитие и общинските планове за развитие.

В заключение се надявам, че преди внасяне на Областния план за развитие на горските територии на област Смолян за разглеждане от Областния съвет за развитие и утвърждаването му от министъра на земеделието, храните и горите, ще бъдат взети под внимание и нанесени в плана направените предложения от всички заинтересовани страни в област Смолян.

С уважение,

НЕДЯЛКО СЛАВОВ
Областен управител



○

„ЮЖНОЦЕНТРАЛНО ДЪРЖАВНО ПРЕДПРИЯТИЕ“
ТЕРИТОРИАЛНО ПОДЕЛЕНИЕ „ДЪРЖАВНО ГОРСКО СТОПАНСТВО – СМИЛЯН“

Седалище и адрес:
п.к.4770 с.Смилян, общ.Смолян, обл.Смолян
Ул. „Девети септември“ №101

тел.:03026/2441
e-mail: dgssmilian@ucsmolian.com

ДО
ДИРЕКТОРА НА
РЕГИОНАЛНА ДИРЕКЦИЯ
ПО ГОРИТЕ
Гр.СМОЛЯН



РЕГИОНАЛНА ДИРЕКЦИЯ ПО ГОРИТЕ
п.к. 4700-Смолян, ул. "Първи май" 2

РЕГИСТРАЦИОНЕН ИНДЕКС И ДАТА

РД 13 - 023 / 28.01. 2019г.

Г-но Рисово

Относно: Проект на Областен план за развитие на горските територии на
Област Смолян.

УВАЖАЕМИ ГОСПОДИН ФУРЛАНСКИ,

*За съвещание и
изпълнение на
изпълнителя
28.01.2019г.*

В изготвения областен план за развитие на горските територии са констатирани
следните неточности:

Т.І.2.2. „Хидроложки условия” - На територията на община Рудозем се намира
язовир Пловдивци. Тази информация липсва.

Т.ІІ.1 „Съществуваща структура на управление на горите в област Смолян” – за
ТП „ДГС Смилян” е записано, че стопанството е с площ 33 272 ха, но последно ГФ
площта на стопанството е 33 266 ха.

Т.ІІ.2. „Кратка история на горското и ловното стопанство в област Смолян” – за
ТП „ДГС Смилян” липсват данни от последното лесоустройство през 2009 (2010)
година.

Таблица 59. „Териториален обхват на горите във фаза на старост в област
Смолян” – За ТП „ДГС Смилян” по Заповед № РД49 – 493 от 13.12.2016 г. общата
площ на ГФС по ГСП (ЛУП) 2009 не са както е записано 529,2 ха, а са 653,4 ха.


Таблица 61. „Общи насоки за управление по видове гори, специфични за
общините в област Смолян, дефинирани забрани и ограничения, разработени на
основата на нормативните документи и най-добрите лесовъдски практики” - В
интегриране на концепцията за екосистемни услуги в общинския план за развитие е
записано за община Баните, а трябва да бъде община Рудозем, както и ДГС
Славейново, трябва да бъде ДГС Смилян. Да отпадне изискването за „Проект за папа”.

Пашата в горските територии е регламентирана в Глава пета, Раздел III от Закона за горите.

Част четвърта. 2. Специални - „Защитени местности в област Смолян” - записано е че защитена местност „ Падала” е с площ 33,6 ха, но със Заповед №РД-70 от 09.02.2018г., площта ѝ е променена на 33,83 ха - http://pdbase.government.bg/zpo/bg/area.jsp?NEM_Partition=1&categoryID=6&areaID=48 Информацията е от регистъра на защитените територии и защитените зони в България на Изпълнителна агенция по околната среда;

Относно зоните за защита от урбанизация – не става ясно съобразени ли са зоните с Общите устройствени планове на общините.

С уважение,
инж. Звездалин Бекяров:
Директор на ТП „ДГС Смолян”



Емил Русков

ДО
ДИРЕКТОРА НА РЕГИОНАЛНА
ДИРЕКЦИЯ ПО ГОРИТЕ – ГР. СМОЛЯН
ИНЖ. ВЕНЦИСЛАВ ФУРЛАНСКИ

*Зол свечение
и издържаност
на издържаността
29.01.2013г.*

КОПИЕ ДО
ГЛАВНИЯ АРХИТЕКТ НА ОБЩИНА
СМОЛЯН – АРХ. ДИМИТЪР ДИМОВ

ВЪЗРАЖЕНИЕ

ОТ
„ЛИТЕКС ПРОПЪРТИ“ АД, ЕИК: 200627211,
със седалище и адрес на управление в гр. София
1756, СО – р-н „Изгрев“, ул. „Лъчезар Станчев“
№ 3, представлявано от Изпълнителния си
директор **ИВАН МИРОСЛАВОВ ИВАЙЛОВ**;

По повод на:

Проект за Областен план за развитие на горските
територии (ОПРГТ) за област Смолян

УВАЖАЕМИ ГОСПОДИН ДИРЕКТОР,

„ЛИТЕКС ПРОПЪРТИ“ АД е собственик на поземлени имоти с идентификатори № № 67653.448.32; 67653.448.44; 67653.448.45; 67653.448.46; 67653.448.47; 67653.448.48; 67653.448.49 и 67653.448.50 по кадастралната карта и кадастралните регистри на гр. Смолян. Това обосновава правния интерес на дружеството да подаде настоящото възражение срещу изготвения от „ГЕОГРАФИКА“ ООД проект за Областен план за развитие на горските територии (ОПРГТ) за област Смолян.

С настоящото възразявам срещу проекта за Областен план за развитие на горските територии за област Смолян и отредженията му, които касаят посочените имоти на „ЛИТЕКС ПРОПЪРТИ“ АД. Считаю, че същият не съответства на приложимите нормативните актове, както и на предходно издадени и одобрени от Регионалната дирекция по горите – гр. Смолян, Държавно горско стопанство – Пампорово и други държавни органи документи.

На първо място, не е изпълнена една от основните задачи на ОПРГТ, определена в чл. 51, ал. 2, т. 1 от Наредба № 18 от 7.10.2015 г. на министъра на земеделието и храните за инвентаризация и планиране в горските територии. Съгласно тази разпоредба, основна задача на посочения документ е да идентифицира и включи в процеса на планиране заинтересованите лица. **„ЛИТЕКС ПРОПЪРТИ“ АД по никакъв начин не е било уведомено за изготвянето на ОПРГТ, не е било поискано неговото становище, нито представянето на относими документи и информация.** За посочения документ дружеството разбра едва след публикуването му на интернет страница <https://www.oprgtsmolyan.net>. По този начин е била нарушена и разпоредбата на чл. 56 от цитираната наредба, съгласно който собствениците на горски територии предоставят на лицата, изработващи ОПРГТ, определена информация и документи, вкл. относно промяна на предназначението върху горски територии, както и изследвания, проучвания, проекти, планове и програми. По този начин на **„ЛИТЕКС ПРОПЪРТИ“ АД не е била дадена възможност да представи относими за правата и законните си интереси документи и информация, с които разполага и които са посочени по-долу в настоящото възражение.** Въпреки че дружеството, което представлявам, е пряко засегнато от предвижданията на ОПРГТ, същото не е било уведомено по никакъв начин относно изготвяния план, не е било изискано нашето мнение или съгласие, като засегната или заинтересована страна.

На следващо място, изработеният проект за ОПРГТ не съответства и на издадени от Регионалната дирекция по горите – гр. Смолян, Държавно горско стопанство – Пампорово и др. държавни органи документи, както и на одобрени от тях актове.

По отношение на имотите, собствени на „ЛИТЕКС ПРОПЪРТИ“ АД, е изготвена Горскостопанска програма от инж. Румен Митков Комитов, вписан в Публичния регистър на физическите лица за упражняване на лесовъдска практика, която е била утвърдена от директора на Регионална дирекция по горите – гр. Смолян по силата на Заповед № РДГ-СМ-3-322/13.12.2017 г. В посочената Горскостопанска програма, на основание чл. 93 и сл. от Наредба № 18 от 7.10.2015 г. за инвентаризация и планиране в горските територии, има определена функция на горската територия, която се причислява основно към защитени горски територии – вододайни зони и рекреационно значение, предвидени са горскостопански дейности, като са посочени и ограниченията върху правото на ползване на горските територии. Вместо да бъде съобразен с тази програма, ОПРГТ предвижда допълнителни рестрикции и забрани за „ЛИТЕКС ПРОПЪРТИ“

АД, напълно неоправдано и лишено от нормативна опора, вкл. и определя имотите му като зона за защита от урбанизация.

Имотите ни попадат в големи горски насаждения, които са обособени по неodobрения Горскостопански план на бившето ДГС - Пампорово, което е частично влято в ДГС - Смолян и това обстоятелство не може да даде ясна и точна представа за състоянието на насаждението, попадащо в имотите, които са наша собственост.

По никакъв начин в проекта за ОПРГТ не са съобразени и Становище с изх. № 1456/17.07.2009 г. на директора на РДГ - гр. Смолян и Становище с изх. № 460/20.07.2009 г. на директора на ДГС - Пампорово за съгласуване искането за изключване от горския фонд на имот с идентификатор № 67653.448.44, във връзка с предприети действия по процедура за промяна на предназначението. Не е бил съобразен и процедурият пред Община Смолян проект за подробен устройствен план (ПУП) за м. „Караманджа“ относно поземлени имоти с № 448.31 и № 448.32 в землището на гр. Смолян.

Считам, че посочените предвиждания на ОПРГТ по отношение на имотите, собственост на „ЛИТЕКС ПРОПЪРТИ“ АД, съществено, необосновано и в противоречие с действащата нормативна уредба засягат собственическите права на дружеството, като в същото време не предвиждат каквото и да било обезщетение за него. За нас като собственици на горски територии, има повече неясноти и тревоги относно въвеждането на допълнителни ограничения за нас и липсата на ясни и точни критерии за обезщетяването ни като собственици. С оглед на изложеното, моля да приемете настоящото възражение, като направите съответните корекции в ОПРГТ по отношение на отредданията за имотите на „ЛИТЕКС ПРОПЪРТИ“ АД и ги съобразите с влязлата в сила Заповед № РДГ-СМ-3-322/13.12.2017 г. на директора на РДГ - гр. Смолян относно утвърждаване на горскостопанска програма и с останалите описани по-горе документи.

С уважение:

(Иван Ивайлов)





ОБЩИНСКА АДМИНИСТРАЦИЯ - ЗЛАТОГРАД

гр. Златоград 4980, ул. „Стефан Стамболов“ № 1, тел: 03071 / 25 51, 25 53, факс: 03071 / 4023
www.zlatograd.bg; e-mail: OhA-zlatograd@zlatograd.bg

Изх. № 66-00-138/30.01.2019 г.

ДО
ДИРЕКТОРА НА
РЕГИОНАЛНА ДИРЕКЦИЯ ПО ГОРИТЕ- СМОЛЯН
ГР. СМОЛЯН, УЛ. „ПЪРВИ МАЙ“ № 2

66-00-138/30.01.2019 г.

КОПИЕ ДО:
ОБЛАСТЕН УПРАВИТЕЛ
НА ОБЛАСТ СМОЛЯН
ГР. СМОЛЯН, БУЛ. „БЪЛГАРИЯ“ № 14

Гиню Руссова
За съвещание и
изпълнение и
изпълнение

Относно: разработен проект на Областен план за развитие на горските територии на област Смолян
31.01.2019 г.

УВАЖАЕМИ ГОСПОДИН ФУРЛАНСКИ,

Във връзка с разработения проект на Областен план за развитие на горските територии (ОПРГТ) за Област Смолян и дадената възможност на заинтересованите страни да изразят становище по плана, в срок до 31.01.2019 г., Ви информирам, че с Решение № Ж 874 от 27.12.2018 г. на Общински съвет Златоград, влязло в сила на 16.01.2019 г., е приет Общ устройствен план на Община Златоград.

В тази връзка, моля, предвижданията за развитието на горските територии в проекта на ОПРГТ на Област Смолян да бъдат съобразени с вече одобрения Общ устройствен план на Община Златоград, който е публикуван на официалната интернет страница на Община Златоград: www.zlatograd.bg, на адрес: <http://www.zlatograd.bg/?pid=2,oup>.

С уважение,

МИРОСЛАВ ЯНЧЕВ
Кмет на Община Златоград



Изготвил: Радост Ангелова
Радост Ангелова
Ст. експерт „Опасване на околната среда“



ЮЖНОЦЕНТРАЛНО ДЪРЖАВНО ПРЕДПРИЯТИЕ ТП „ДЪРЖАВНО ГОРСКО СТОПАНСТВО - МИХАЛКОВО“

с.Михалково, обл.Смолян, тел.030472/316, факс.030472/314, ЕИК 2016195800313
e-mail: dgsmihalkovo@ucdp-smolian.com

изх.№ 113/30.01.2019год.

Г-но Ресавел

*За свръше
и изпращане на
изпълнението*

РДГ 13-727/30.01.2019г.

До
Директора на
Регионална дирекция
по горите - гр.Смолян

30.01.2019г. На Ваш изх.рег.инд. РДГ 13-201/09.01.2019год.

ОТНОСНО: Проект на областен план за развитие на горските територии на
Област Смолян

УВАЖАЕМИ ГОСПОДИН ДИРЕКТОР,

Във връзка с изработения проект на Областен план за развитие (ОПР) на горските територии на Област Смолян, след като се запознахме с предоставените материали отправяме следните коментари:

1. В таблица 1, находяща се на стр.10 от ОПР залесената площ на ТП "ДГС-Михалково" по данни от ГФ-1 за 2017год. възлиза на 15 315 ха, а не както е записано 15 311ха. Респективно и в описанието на ТП "ДГС-Михалково" на стр.42 залесената площ е 15 315 ха, следователно 95,7% от общата площ на стопанството.

2. В таблица 34, находяща се на стр.87 от ОПР изложените данни за добив на дървесина на отговарят на действителните. Съгласно информация от system.iag по години стойностите са следните – лежача маса в пл.куб.м

- 2013год. – 26 564 м3, в т.ч. добити от физически лица – 3 167 м3 ;
- 2014год. – 28 605 м3, в т.ч. добити от физически лица – 3 192 м3 ;
- 2015год. – 30 385 м3, в т.ч. добити от физически лица – 4 531 м3 ;

3. В таблица 58, находяща се на стр.149 от ОПР - Списък на горските територии представляващи гори с ВКС 2 съдържа информация, която не кореспондира с действителните данни. Цялата площ на стопанството попада във ВКС 2, т.е. 348 броя отдели, от № 1 до № 346 вкл., № 348, № 348. Номерацията на отделите е съгласно ГСП - 2012 на ТП "ДГС-Михалково".

4. В таблица 59, находяща се на стр.152 от ОПР - Териториалния обхват на горите във фаза на старост, съгласно Заповед на Директора на ТП "ДГС-Михалково" общата площ на горите във фаза на старост възлиза на 826,40ха /заповедта е публикувана на интернет страницата на стопанството/. В т.ч. са 423,80ха гори във фаза на старост, определени съгласно Заповед № РД 49-421/02.11.2016год. изменена със Заповед № РД 49-493/3.12.2016год. на МЗХГ- гр.София.

(1)

5. В таблица 61 Общи насоки за управление по видове гори, дефинирани забрани и ограничения, разработени на основата на нормативни документи и най добри лесовъдски практики. По-конкретно за Община Девин в категория Стопански гори :

- забрани и ограничения „Да се забрани пашата на обозния добитък в сечищата” - смятаме, че спазването на посочената забрана е невъзможно за постигане ;
- неразбираемо за нас е прилагането на лесовъдско мероприятие „Приоритетен добив на дърва за огрев при съхраняване на дървопроизводителната площ”
- чисто техническа грешка допусната в таблицата Община Баните и ДГС-Славейно не са на територията на Община Девин.

АЧ/СКЧ

Директор на
ТП „ДГС-Михалково”



(инж.Али Чолаков)



МИНИСТЕРСТВО НА ЗЕМЕДЕЛИЕТО, ХРАНИТЕ И ГОРИТЕ
„ЮЖНОЦЕНТРАЛНО ДЪРЖАВНО ПРЕДПРИЯТИЕ“
ТЕРИТОРИАЛНО ПОДЕЛЕНИЕ „ДЪРЖАВНО ГОРСКО СТОПАНСТВО – СМОЛЯН“

РДГ 13 - 256 / 30.01. 2019г.

бул. България 83, Смолян 4700
тел. 0878 58 20 79

www.dgssmoljan.ucdp-smoljan.com
dgssmoljan@ucdp-smoljan.com
ЕИК 2016195800328

изх. № 163-01
Дата 30.01.2019г.

Г-ноу Рисова
Зот свереице и
изврешаице на
изврешаице на
изврешаице на
СТАНОВИЩЕ

ДО
ДИРЕКТОРА НА
РЕГИОНАЛНА ДИРЕКЦИЯ
ПО ГОРИТЕ – СМОЛЯН
гр. Смолян, ул. „Първи май“ № 2

от инж. Станко Тодоров Делиянчев – Директор при ТП ДГС „Смолян“
31.01.2019г.

Относно: Провеждане на обществени обсъждания по общини на изработения проект на Областен план за развитие на горските територии на Област Смолян

Във връзка с постъпило Ваше писмо изх. № РДГ13-201/09.01.2019 год. по повод провеждане на обществени обсъждания по общини на изработения проект на Областен план за развитие на горските територии на Област Смолян, изразяваме следното:

1. При направения преглед на материалите се наблюдава доста некоректна информация. Част от установените грешки и неточности са както следва:
 - На страница 44 в проекта на Областен план за развитие на горските територии на Област Смолян са отразени некоректно с кои стопанства граничи ТП ДГС „Смолян“. Правилното изписване е както следва: На север стопанството граничи с ДЛС „Извора“, ДГС „Широка Лъка“, „Хвойна“ и ДЛС „Кормисош“, на изток с ДГС „Славейно“ и „Златоград“, на юг с ДГС „Смилян“ и с държавната граница с Република Гърция и на запад с ДГС „Триград“. След обединяването на ТП ДГС „Смолян“ с ДГС „Мугла“ и ДГС „Пампорово“ общата площ към днешна дата е 28 679 ха.
 - На страница 53 в проекта на Областен план за развитие на горските територии на Област Смолян грешно е въведена годината на последния проект на стопанството. Проекта е от 2011/2012 година, а заповедта за утвърждаване на проекта е №477/02.08.2012 година на Изпълнителният директор на ИАГ. На същата страница е записано, че бившето ДГС „Мугла“ и бившето ДГС „Пампорово“ са присъединени през 2017 година, което не е коректно. ДГС „Мугла“ е влято в ДГС „Смолян“ със Заповед №РД 49-55/28.07.2010 година на Министъра на земеделието и храните считано от 01.10.2010 година. ДГС „Пампорово“ е закрито със Заповед №РД 46-342/18.04.2012 година на Министъра на земеделието и храните, като се поделя между ДГС „Смолян“ и ДГС „Широка лъка“ считано от 01.07.2012 година.

2. На страница 65 в таблици 23 и 24 ползването и прираста за какви периоди са посочени, така записано излиза, че се ползва в пъти повече отколкото е прираста, което считам, че не е така.
3. На страница 66 в таблица 25 А е дадено действително отсечено в ха, и в това число от промишлен дърводобив, суха и паднала дървесина и санитарни сечи в ха, би следвало сбора на площите от промишлен дърводобив, суха и паднала дървесина и санитарни сечи да са равни или по-малко от действително отсеченото, но в случая го надвишават, необходимо е прецизирането на данните.
4. На страница 78 в таблица 30 А-2 не е посочен средно годишният отстрел на заека. За яребицата в същата таблица не е посочено дали има отстрел през годините или няма.
5. В проекта на Областен план за развитие на горските територии на Област Смолян не е описана природна забележителност „Казанджи дере“.
6. На страница 150 са описани отдели, които попадат във ВКС2, но в действащия проект на ТП ДГС „Смолян“ няма отдели с 5000, необходимо е да се прецизират и коригират описаните отдели.
7. На страница 152 в таблица 59 са описани горите във фаза на старост в област Смолян, към настоящия момент със Заповед №132/01.10.2018 година горите във фаза на старост на територията на ТП ДГС „Смолян“ са с площ 1161,2 ха.
8. Определянето на зоните за защита от урбанизация е полуавтоматично, което не бива да се допуска, защото се получават грешки, част от които са:
 - Част от депото за битови отпадъци в м. Герзовица попада в тази зона;
 - Част от сградите към затворническото общежитие в м. Герзовица попадат в тази зона;
9. Предполагам, че и останалите зони са определени по този начин (полуавтоматично), като с цел точното им определяне е необходимо отделянето на повече време за извършването на теренни проверки и прецизното уточняване на всички зони.
10. В ГИС платформата по-голямата част от територията на ГТУ „Мугла“ е покрита от облаци и не може да се прегледа подробно и да се предостави адекватно становище за нея.
11. В ГИС платформата новоизградената част от обходния път на град Смолян, не е отразена, което навежда на мисълта, че не е работено с актуална информация от кадастъра.
12. В проекта на Областен план за развитие на горските територии на Област Смолян са обособени гори за реконструкция, но по действащата нормативна уредба не съществува термин гори за реконструкция; същите да бъдат причислени към гори за превръщане.

Във връзка с големият обем информация, кратките срокове, както и обявеното бедствено положение на територията на Област Смолян и заетостта на служителите от ТП ДГС „Смолян“ в овладяването му е възможно да има още пропуски в проекта на Областен план за развитие на горските територии на Област Смолян, които не са отразени в настоящото становище.

Вземайки предвид изложените обстоятелства, ТП ДГС „Смолян“ не възразява относно реализирането на Областния план за развитие на горските територии на Област Смолян, след коригирането на посочените пропуски и при спазване на Закона за горите и подзаконовите нормативни документи по прилагането му.



ИИЖ. Стоянко Десянчев



ОБЩИНА ЧЕПЕЛАРЕ

Гр. Чепеларе, 4850, ул. "Беломорска" 44Б, тел. 03051/8280 (0882392711)
факс 03051/8279 (0882392710), e-mail: mail@chepelare.bg
web: www.chepelare.org

ДО
РЕГИОНАЛНА ДИРЕКЦИЯ ПО ГОРИТЕ
УЛ. „ПЪРВИ МАЙ“ 2
ГР. СМОЛЯН

ОБЛАСТЕН УПРАВИТЕЛ НА
ОБЛАСТ СМОЛЯН
БУЛ. БЪЛГАРИЯ 14
ГР. СМОЛЯН

06-00-6001
28.01.2019г.

РД/43-228/30.01.2019г.

Г-нот Кисево
За свръше на
изпълнение на
сървърите на
30.01.2019г.

Относно: Писмо Изх. № РД-01-22-47/21.01.2019 г. на Областен управител във връзка с разработения проект на Областен план за развитие на горските територии.

Увдомяваме Ви, че Община Чепеларе е в процедура по одобряване на Общ устройствен план на общината /ОУПО/ с приключили съгласувателни процедури по чл. 127 от ЗУТ. След проведеното обществено обсъждане и разглеждане на проекта на Областния план за развитие на горските територии /ОПРГТ/, се установи че същият засяга отделни Подробни устройствени планове в урбанизирана територия, терени за разширяване на урбанизираните територии на населените места и селищните образувания в общината, както и създадени устройствени зони, територии и устройствени режими в процедирания ОУПО.

Във връзка с горното е необходимо Областният план за развитие на горските територии да бъде съобразен с приложенията към настоящото писмо.

Приложения: Проект за Общ устройствен план на община Чепеларе, Изменение на Общ устройствен план на к.к. Пампорово, Общ устройствен план на Ски център Чепеларе и Проект за разширение на християнското гробище в гр. Чепеларе, записани на магнитен носител.

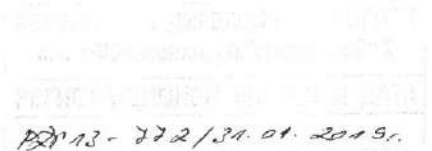
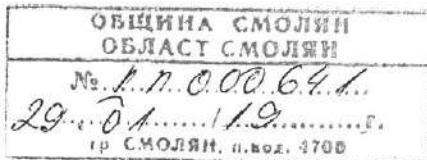
СЛАВКА ЧАКЪРОВА
Кмет на Община Чепеларе



ОБЩИНА СМОЛЯН

MUNICIPALITY OF SMOLYAN

бул. „България“ № 12, 4700 Смолян, България
Bulgaria, 4700 Smolyan, 12 Bulgaria blvd
Тел/tel: +359/301/626-62, Факс/fax: +359/301/624-26
e-mail: obshtina_smolyan@abv.bg, www.smolyan.bg



До
Недялко Славов
ОБЛАСТЕН УПРАВИТЕЛ на Област Смолян
бул. „България“, №14
гр. Смолян

До
Регионална дирекция по горите Смолян
ул. „Първи май“ №2
гр. Смолян

Г-но Кисево
Зел свещице и
изпращане на
изидниците
31.01.2019г.

ВЪЗРАЖЕНИЕ
От Николай Тодоров Мелемов
кмет на Община Смолян

УВАЖАЕМИ ГОСПОДИН СЛАВОВ,
УВАЖАЕМИ ГОСПОДИН ФУРЛАНСКИ,

Във връзка писмо с изх. №РД-01-22-47 от 21.01.2019 год. на Областен управител на Област Смолян и разработен проект на Областен план за развитие на горските територии (ОПРГТ), в периода 14-16 януари 2019 г. се проведеха обществени обсъждания на проекта на ОПРГТ във всички общини от областта както и в Община Смолян. След обстойно запознаване с проекта констатирах, че отразяването на зони за защита от урбанизация са включени зони където са процедурирани подробни устройствени планове, изработен и приет е предварителен проект на Общ устройствен план на Община Смолян и приета екологична оценка от РИОСВ Смолян и това ще доведе до несъответствие между ОУП и зони за защита от урбанизация и спиране реализация на инвестиционните намерения на инвеститорите.

Моля да се отразят всички инвестиционни намерения, като Общината ще предостави информацията при поискване.

С уважение :

Николай Мелемов
Кмет на община Смолян



Member of CISQ Federation



CERTIFIED MANAGEMENT SYSTEM
ISO 9001

Member of CISQ Federation



CERTIFIED MANAGEMENT SYSTEM
ISO 14001

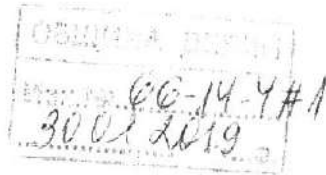
Member of CISQ Federation



CERTIFIED MANAGEMENT SYSTEM
ISO/IEC 27001



ОБЩИНА ДЕВИН



РД 13-793/31.01.2019г.

ДО
ИНЖ.ВЕНЦИСЛАВ ФУРЛАНСКИ
ДИРЕКТОР НА
РЕГИОНАЛНА ДИРЕКЦИЯ ПО ГОРИТЕ
ГР.СМОЛЯН

Г-но Кисево

За сверение
и извършване
на изпитания
31.01.2019г.

Уважаеми Господин **Фурлански**,

Във връзка с проведено обществено обсъждане на изготвения проект на **Областен план за развитие на горските територии на област Смолян** и след като се запознахме с него, Ви предоставяме окончателния проект на Общия устройствен план на община Devin, за който са в процес изискуемите съгласувателни действия и провеждане на процедури съгласно чл.127,ал.1 от ЗУТ. Проектът се разработва от няколко години, като предварителния проект за ОУП е съгласуван с МРРБ-София и до края на 2019г. същия ще бъде одобрен.

Моля, да бъде разгледан предоставения от община Devin проект за ОУП и при наличие на несъответствия с предвижданията в областния план за развитие на горските територии на област Смолян в зоните засягащи община Devin, същите да бъдат коригирани, за което да бъдем своевременно уведомени, за да се запознаем с тях преди одобряването на областния план.

Приложение: Проект за ОУП на магнитен носител-1бр.диск



С УВАЖЕНИЕ.....

КРАСИМИР ДАСКЛАЛОВ-
КМЕТ НА ОБЩИНА ДЕВИН



ЮЦДП ТП „ДЪРЖАВНО ГОРСКО СТОПАНСТВО ДОСПАТ“

гр. Доспат, ул. "Орфей" № 6, тел. 03045/2227, факс 03045/2272

Ид. № 2016195800435, e-mail dgsdospat@ucdp-smolian.com

Изх. № 148-1/31.01.2019г.

148-1/31.01.2019г.

ДО
ДИРЕКТОРА НА
РДГ СМОЛЯН
ГР. СМОЛЯН

КОПИЕ ДО:

ДО
ЮЖНОЦЕНТРАЛНО ДЪРЖАВНО
ПРЕДПРИЯТИЕ
ГР. СМОЛЯН

З-на Киселова

*За свръше и
изпълнение на
изискванията*

31.01.2019г.

ОТНОСНО:Областен план за развитие на горските територии (ОПРТ) на
Област Смолян.

Във връзка с проведеното обществено обсъждане и запознаване с материалите
по проекта ТП „ДГС Доспат“ прави следните забележки:

-1.1. ХАРАКТЕРИСТИКИ НА ДГС И ДЛС В ОБЛАСТ СМОЛЯН

Горските територии се намират в землищата на следните населени места:(стр.9) е
записано- Община Доспат със 7 населени места, а трябва да е със 8 населени места.

-1.2.1. РЕЛЕФ- Таблица 2. Характеристики на релефа по общини на територията на Смолянска област(стр.12).Текстът-На север, в пределите на общината попада крайната, най-висока западна част на Девинска планина(?). На 2 km южно от язовир Широка поляна, на границата с община Батак се издига връх Пчеларница(?) 1688.5 m, най-високата точка на планината и на общината, да бъде заменен с . Разликите в надморските височини са твърде големи - най-високата точка е 1653 m. вр. Даха, а най-ниската е 560 m, където р. Доспат пресича границата с Гърция. Превишението между най-ниската и най-високата точка на стопанството е 1093 m.

-1.2.2. ХИДРОЛОЖКИ УСЛОВИЯ(стр.17)-текстът На територията на общината са установени общо 2 извора на минерални води, но няма проучвания относно техните лечебни свойства, да бъде заличен, тъй като на територията на Доспат няма наличие на минерални води.

**ЧАСТ ЧЕТВЪРТА - ЦЕЛИ НА УПРАВЛЕНИЕТО НА ГОРСКИТЕ ТЕРИТОРИИ
И НА ЛОВНОТО СТОПАНСТВО**

-13. Гори с висока консервационна стойност /ГВКС/ -(стр.149)
Таблица 58. Списък на горски територии, представлящи гори с ВКС 2 в област Смолян (2016)-текстът в таблицата - ДГС Доспат-389 броя отдели в обхвата на ВКС 2 -1 - 253, 257 - 352, 400- 442 да бъде заменен с ДГС Доспат-389 броя отдели в обхвата на ВКС 2 - 1-253,257-267,271-352

-Таблица 61. Общи насоки за управление по видове гори, специфични за общините в област Смолян, дефинирани забрани и ограничения, разработени на основата на нормативните документи и най-добрите лесовъдски практики(стр.187)

В таблицата за Доспат в Категория гори-стопански , графа насоки на управление, в текстът- Извършване на оценка и картиране на състоянието и баланса предлагане-гърсене на комплекса от екосистемни услуги от горите на територията на община Баните . Доразработване и включване на актуализираната база данни за горските територии със стопански функции и визуализацията им в ГСП на ДГС „Славейно“ с оглед по-ефективно поддържане на материалните екосистемни услуги на горските територии. думите Баните и Славейно да бъдат заменени с Доспат.

Директор на ТП ДГС „Доспат“





МИНИСТЕРСТВО НА ЗЕМЕДЕЛИЕТО, ХРАНИТЕ И ГОРИТЕ
„ ЮЖНОЦЕНТРАЛНО ДЪРЖАВНО ПРЕДПРИЯТИЕ ”

гр. Смолян, ул. „Полк. Дичо Петров“ № 1А, п.к. 4700, тел. 0301/8-10-36, тел./факс 0301/8-10-37
www.ucdp-smolian.com e-mail: ucdp@ucdp-smolian.com

МЗХГ - Смолян
№ 19-ШХ-0246-04
31.01.19

0301/8-10-36 / 31.01.2019
РЕГИСТРАЦИОНЕН ИНТЕРИЕР И ДАТА
2

ДО
ИНЖ. ВЕНЦИСЛАВ ФУРЛАНСКИ
ДИРЕКТОР
НА РДГ – СМОЛЯН

инж. Кисьева
за съгласие и извършване
на държавни сечи
01.02.19г.

ОТНОСНО: проект на Областен план за развитие на горските територии за област Смолян

УВАЖАЕМИ ГОСПОДИН ФУРЛАНСКИ,

След запознаване с така изработеният проект на Областен план за развитие на горските територии за област Смолян, Южноцентрално държавно предприятие, гр. Смолян Ви представя следните бележки по него:

— 1. Данните за горите с висока консервационна стойност и горите фаза на старост не са коректни. Същите следва да бъдат описани съгласно актуалните доклади за Горите с висока консервационна стойност на ДГС/ДЛС, както и Заповед № РД 49-421/02.11.2016 год., изменена със Заповед № РД 49-493/13.12.2016 год. на министъра на земеделието и храните.

— 2. Данните в табл. 16 се отнасят за горската площ (общо), т. е. тук е включена площта и на незалесената и на недървопроизводителната горска площ от ОГФ 2015 год. Би следвало информацията в таблицата да бъде коригирана по един от следните начини: от посочената площ да се приспадне площта на незалесената и недървопроизводителната горска площ от ОГФ 2015 год., или в таблицата думата „залесена“ да се замени с думата „горска“.

— 3. В плана е записано, че се забранява да се провежда „гола сеч“. Това е в противоречие със Закона за горите и подзаконовата нормативна уредба, в които са регламентирани случаите кога се провежда тази вид сеч. Това обуславя необходимостта навсякъде в плана да отпадне предвидената забрана за „гола сеч“.

— 4. На страница 147 от плана текстовете: „ландшафтно-формировъчни; селекционни сечи“, „отгледни сечи с ниска интензивност, неравномерно постепенни сечи“ да отпаднат, тъй като в горите в границите на 200 м. около туристически хижи и обекти с религиозно значение, както и тези свързани със съхраняване на културното наследство и национални традиции за местното население, съгласно чл. 72, т. 7 от Наредба № 8 за сечите в горите не се провеждат сечи с оглед запазването на насажденията до естествената им физиологическа възраст, като по изключение се отсичат отделни дървета представляващи опасност за хора и съоръжения, или се провеждат санитарни или принудителни сечи.

— 5. На страница 149 от плана текстът „провеждане на изборни сечи /само в смърчови и елови насаждения/“ да се редактира, като се премахне записът: „/само в смърчови и елови насаждения/“. По този начин текста ще бъде приведен в съответствие с разпоредбите на Наредба № 8 за сечите в горите, регламентиращи в кои гори се провеждат изборните сечи.

6. На страница 149 от плана текстът „провеждане на санитарни сечи с ниска интензивност, ландшафтно-формировъчни сечи и отгледни сечи“ да отпадне. Същият да стане „провеждане на санитарни, принудителни, технически и селекционни сечи“. Това е продиктувано от факта, че в действащата нормативна уредба няма лесовъдска система „ландшафтно-формировъчни сечи“, както и че в § 45 от Преходни и Заключителни Разпоредби към Наредбата за изменение и допълнение на Наредба № 8 за сечите в горите е посочено, че предвидените или допуснатите със заповедите за обявяването или плановете за управление на защитените територии „ландшафтни сечи“ в зависимост от състоянието на съответното насаждение се провеждат отгледни, изборни, възобновителни сечи с възобновителен период не по-кратък от 40 години, санитарни, принудителни и технически сечи.

— 7. В таблица 61, колона „Насоки за управление“:

— навсякъде текста: „В горските територии около туристически обекти да се провеждат санитарни и отгледни сечи с ниска интензивност“ да бъде коригиран по следния начин: „В горските територии, в границите на 200 м около туристически обекти да не се провеждат сечи, като по изключение се отсичат отделни дървета представляващи опасност за хора и съоръжения, или се провеждат санитарни или принудителни сечи.“. Това е продиктувано във връзка с разпоредбите на чл. 72, т. 7 от Наредба № 8 за сечите в горите.

— навсякъде текста: „В горските територии за поддържане на ландшафта да се провеждат ландшафтно-формировъчни сечи с ниска интензивност“ да бъде коригиран по следния начин: „В горските територии за поддържане на ландшафта в зависимост от състоянието на съответното насаждение да се провеждат отгледни, изборни, възобновителни сечи с възобновителен период не по-кратък от 40 години, санитарни, принудителни и технически сечи“. Това е продиктувано във връзка с разпоредбите на § 45 от Преходни и Заключителни Разпоредби към Наредбата за изменение и допълнение на Наредба № 8 за сечите в горите.

— навсякъде текста: „провеждане на изборни сечи /само в смърчови и елови насаждения/“ да бъде коригиран по следния начин: „провеждане на изборни сечи“. По този начин текста ще бъде приведен в съответствие с разпоредбите на Наредба № 8 за сечите в горите, регламентиращи в кои гори се провеждат изборните сечи.

— навсякъде текста: „провеждане на санитарни сечи с ниска интензивност, ландшафтно-формировъчни сечи и отгледни сечи“ да отпадне.

— навсякъде в текста: „Поддържане на оптимална възрастова структура в горските територии от горната граница на гората“, да бъде коригиран следния израз „оптимална възрастова структура“ както следва „разновъзрастна структура“.

— навсякъде текста: „В разсадниковите площи да се следват указанията посочени в ГСП“ да се коригира по следния начин: „За разсадниковите площи да се спазват разпоредбите на действащото законодателство, свързани с разсадниковото производство“. Това е продиктувано от факта, че в действащите ГСП на ДГС/ДЛС няма конкретни указания за стопанисване на разсадниковите площи.

— навсякъде текста: „Семедобив да се провежда само в пълни семеносни години“ да бъде преформулиран, тъй като е твърде ограничаващ. Същият да бъде променен както следва: „Добив на горски репродуктивни материали да се извършва въз основа на прогнозата за очакваната реколта, оценка за годността на семената реколта и потребностите на собствениците на гори“

— навсякъде изразът „семедобив“ да бъде заменен с изречение „добив на горски репродуктивни материали“.

— навсякъде в горесцитираната таблица да се преведат в коректен вид териториалните поделения попадащи на територията на конкретната община и обратно. Например: в текстовата част на Община Девин е записано „ГСП на ДГС – Славейно“ и община Баните.

8. В таблица 61. колона „Забрани и ограничения“ текстовете:

- „Ограничаване на лова в активния туристически сезон“ да отпадне. Въведените забрани и ограничения противоречат на разпоредбите на ЗЛОД, където са регламентирани начини на лов и срокове за лов на различните видове дивеч. Също така кой и как ще определя времето от годината и периода на „активния туристически сезон“

- „Да се забрани пашата на обозния добитък в сечищата“, „Да се забрани пашата на добитък, ако няма проект за пашата“ - да отпаднат. В Закона за горите има ред и начини за забрана на пашата в определени територии.

- „Забранява се внасянето на инвазивни и чужди видове“ - да се допълни по следния начин „Забранява се внасянето на инвазивни и чужди видове, в случаите предвидени в действащото законодателство“.

- „Забранява се извеждането на голи и краткосрочно-постепенни сечи“ - да отпадне. Това е в противоречие със Закона за горите и подзаконовата нормативна уредба, в които са регламентирани случаите кога се провеждат тези видове сечи. Това обуславя необходимостта навсякъде в плана да отпадне предвидената забрана.

- „Забранено паленето на огън, извън посочени за това места през летния сезон“ - да бъде редактиран в съответствие с разпоредбата на чл.137, ал.3 от Закона за горите, а именно „По време на пожароопасния сезон се забранява паленето на открит огън и извършването на огневи работи на разстояние, по-малко от 100 м от границите на горските територии.“

- „Контрол върху нелегалните сечи и браконьерството“ - да стане „Недопускането на незаконни сечи и браконьерство“

- „При събиране на диворастващи лечебни растения със стопанска цел трябва да се спазват допустимите количества, които ежегодно се определят със Заповед на министъра на околната среда и водите, на основание чл.10, ал.1,2 и 3 от Закона за лечебните растения. Контролната дейност при ползването на лечебните растения се извършва от РИОСВ.“ - да се редактира забраната, като в изречение първо след „диворастващи лечебни растения“ се добави изрече „под специален режим“.

9. На страница 97 от плана таблица 46 – „Семепроизводствени насаждения и градини“ – да се актуализират площите по общини съобразно регистъра на горската семепроизводствена база в електронната система на ИАГ.

10. На страница 97 от плана в таблица 47 – „Горски разсадници“ не е отразена площта на горски разсадник находящ се в община Девин, както и залесената площ на разсадник находящ се в община Борино не е коректна. Информацията за разсадниците на област Смолян би следвало да кореспондира с регистъра на горските разсадници в България, който е качен на интернет страницата на ИАГ.

11. На страница 56 от плана – Описва се ДЛС-Извора, а последното изречение е: „На територията на ДГС ”Смолян” има обособени два държавни дивечовъдни участъка: ДУ ”Герзовица” и ДУ ”Мугла”“. Същото би следвало да отпадне.

12. На страница 148 от плана да отпадне следния текст: „Стопанисват се предимно от държавните лесничейства и основната им цел е създаване на оптимални условия за размножаване, развитие и увеличаване на дивечовите запаси, запазване на дивечовото разнообразие и съхраняване на генетичния фонд. Границите на базите за интензивно стопанисване на дивеча се определят по трайни теренни форми и съоръжения независимо от землищните и фондовите граници“.

Базите за интензивно стопанисване на дивеча могат да се стопанисват и от юридически лица и границите им не е задължително да се определят по трайни теренни форми. В сега действащото законодателство държавните лесничейства са преименувани на държавни горски стопанства.

13. На страница 215 от плана да отпадне текста : „Да бъде изготвен нов план за действие за кафявата мечка, като стопанисването ѝ да бъде съобразено с увеличената численост на вида и за намаляване на щетите в обитаваните райони”

Плана за действие за кафявата мечка се изготвя за територията на България и е съгласно изискванията на Закона за биологичното разнообразие.

14. На страница 228 от плана да се редактира следния текст: „Създаването на работни места: Тази дейност създава работни места, като броят на служителите в Държавните горски стопанства, заети с ЛС дейност през последните 5 години, е по един човек, а в ДЛС Извора те са 23-27 човека”

Държавните горски стопанства и Държавните ловни стопанства извършват контрол по опазването на дивеча във всички ловностопански райони съгласно ЗЛОД, който се състои в проверки по време на ловните излети, охрана на защитени животински видове, съставяне на актове за констатирани на нарушения по ЗЛОД, контрол по изпълнението на ловностопанските мероприятия, щети от дивеча и други. Предвид горното не би следвало да се конкретизира броят на заетите служители с ловностопанската дейност (ЛС) в ДГС/ДЛС.

15. На страница 228 от плана да отпадне текста: „В ДГС съотношението е в полза на приходите, поради малките разходи за тази дейност” .

В ДГС почти не се извършва лов по линия на организирания ловен туризъм. При анализ на провеждания лов по линия на ОЛГ от ДГС, става ясно, че съотношението приход-разход не е в полза на приходите, както е записано в текста.

16. На страница 228 от плана да отпадне текста: „Таксите за ловните бележки носят допълнителен приход на ДГС, който при 4000 ловци може да достигне 1 000 000 лв./год.”

Такси от разрешителни за лов (а не ловни бележки) се събират от ДГС/ДЛС. Прихода от тези такси не е в ДГС/ДЛС, а в полза на ловните сдружения и Изпълнителната агенция по горите.

17. Определените зони за защита от урбанизация да бъдат съобразени със зоните с Общите устройствени планове на общините, както и със становищата на общините, попадащи на територията на Област Смолян.

ДИРЕКТОР:.....

(инж. Г. Арабаджиев)



ДО

ДИРЕКТОРА НА РДГ- СМОЛЯН

УЛ. „ПЪРВИ МАЙ“ 2

ГР. СМОЛЯН

Г-но Киселва

За свещенство и
управление

УВАЖАЕМИ ГОСПОДИН ФУРЛАНСКИ,

на изпълнителя
31.01.2015г.

Представям Ви становище за имотите и предвидените инвестиционни намерения в тях, собственост на „Перелик инфраструктурна компания“ АД, във връзка с изготвянето на ОПРГТ за област Смолян.

Приложение: по текста.

С уважение:

Кирил Асенов



/Изпълнителен директор на „Перелик инфраструктурна компания“ АД/

Част от имотите предмет на инвестиционното намерение попадат в следните защитни гори, съгласно функционалната принадлежност на горските територии по ОПРГТ за област Смолян:

- А1 – за защита на почвата;
- А2 – за защита на водите;
- А5 – горна граница на гората.

Предвижда се изграждане на обслужващи сгради и съоръжения, отразени в приложената графична част.

Имотите предмет на инвестиционното намерение на „Перелик инфраструктурна компания“ АД, гр. Смолян, нямат несъответствия с изготвения към момента проект на ОПРГТ за област Смолян, относно предвидените зони за защита от урбанизация. Въпреки това държим да подчертаем, че всяко последващо включване, дори и частично на гори, собственост на Дружеството в зони за защита от урбанизация (или други рестриктивни режими по отношение на възможно строителство след провеждането на съответните процедури) ще влезе в противоречие с инвестиционната цел, с която е създадено Дружеството и ще накърни обществения интерес, представен и чрез акционерното участие на Община Смолян.

Имотите, които изцяло или частично попадат в инвестиционните намерения са описани в табличен вид. Графичната част е изработена в координатна система 1970 година.

Имоти предмет на инвестиционното намерение		
	горски имоти	земеделски имоти
землище Солища ЕКАТТЕ 68000	6.83	6.90
		6.91
		6.92
		6.93
		6.94
		6.95
		6.96
		6.97
		6.98
		6.99
		6.100
		6.101
		6.102
		6.103
		6.104
		6.21
		6.22
		6.15
		6.10
		6.13
	6.12	
	6.11	
	6.9	
землище Стойките ЕКАТТЕ 69345	19.89	19.87
	19.107	19.104
	19.91	19.105
	19.97	19.106
	19.94	19.103
	19.95	19.102
	19.96	19.76
		19.92
		19.98
		19.24
		19.88
		19.13
		19.99
		19.100
		19.101
		19.52
		19.65
		19.66
		19.67
		19.68
	19.69	
	19.70	

землище Стойките ЕКАТТЕ 69345		19.77
		19.78
		19.79
		19.80
		19.85
		19.84
		19.81
		19.82
		19.83
		19.74
		19.75
		19.73
		19.72
		19.71
		19.57
		19.56
		19.55
		19.54
		19.53
		19.34
	19.23	
землище Мугла ЕКАТТЕ 49285	231.4	70.21
	231.8	1.7
	231.9	1.8
	233.6	1.6
	233.13	
	233.32	
	232.6	
	232.9	
	232.3	
	231.2	
	229.6	
228.2		
землище Смолян ЕКАТТЕ 67653	583.6	169.9
	169.13	169.10
	583.48	169.8
	583.53	169.15
	560.2	169.5
	560.3	169.7
	562.5	169.6
	583.36	169.16
	562.3	169.17
	562.2	168.5
	583.27	168.4
	583.55	168.6
	583.15	168.3
	583.50	168.7
	583.51	168.8
	583.12	168.10
	583.25	167.2
583.13	167.3	

землище Смолян ЕКАТТЕ 67653	583.28	167.4
	583.45	167.5
	583.47	167.6
	583.14	156.1
	583.64	157.6
	583.65	157.7
	583.40	157.8
	584.30	157.2
	583.16	157.3
	583.43	
	583.21	
	583.10	
	583.34	
	584.21	
	583.30	
	583.8	
	583.9	
	583.11	
	583.32	
	583.7	
	583.2	
	584.32	
	584.10	
	584.48	
	584.47	
	584.50	
	584.51	
584.52		
583.63		



ИЗПЪЛНИТЕЛНА АГЕНЦИЯ ПО ГОРИТЕ-СОФИЯ
РЕГИОНАЛНА ДИРЕКЦИЯ ПО ГОРИТЕ гр. Смолян
4700 гр. Смолян, ул. "Първи май" № 2, БУЛСТАТ 000615424
тел. 0301/67520, факс 63078, e-mail rugsmolian@nug.bg

Рег. индекс: *РДГ.13-865/04.02.2013.*

ДО
„ГЕОГРАФИКА“ ООД
ГР. СОФИЯ
БУЛ. „ЧЕРНИ ВРЪХ“ 32Г
ОФИС А2

СТ А Н О В И Щ Е

от инж. Венцислав Фурлански – директор на РДГ-Смолян

Относно: Изготвен проект на ОПРГТ за Област Смолян

След проведени обществени обсъждания на изготвения проект за ОПРГТ за Област Смолян, на основание чл. 58, ал. 10 от Наредба №18 за инвентаризация и планиране в горските територии, Ви представям следните забележки и препоръки по цитирания по-горе план:

1. Изразът „територии за нови ски писти и съоръжения“ да се замени с „територии за ски писти, стълбове за лифтове и влекае“ - т. IV, част втора, стопански горски територии на одобреното задание, във връзка с чл. 73 от Закона за горите.

2. Зоните за защита от урбанизация да бъдат съобразени със становищата на общините, попадащи на територията на Област Смолян – т. II от стопански горски територии на одобреното задание.

3. стр.56 (стр.60/PDF):

Да се премахне текста: „На територията на ДГС ”Смолян” има обособени два държавни дивечовъдни участъка: ДУ ”Герзовица” и ДУ ”Мугла”. Абзацът касае ДЛС „Извора“, записан е текст за ДГС „Смолян“.

4. стр.148 (стр.152/PDF):

Да се премахне текста: „Стопанисват се предимно от държавните лесничейства и основната им цел е създаване на оптимални условия за размножаване, развитие и увеличаване на дивечовите запаси, запазване на дивечовото разнообразие и съхраняване на генетичния фонд. Границите на базите за интензивно стопанисване на дивеча се определят по трайни теренни форми и съоръжения независимо от землищните и фондовите граници“. Не съществуват държавни лесничейства и границите на БИСД не е зъдължително да се определят по трайни теренни форми.

5. стр.166 (стр.170/PDF):

Да се премахне текста от табл.№61 колона Забрани и ограничения за всички общини:

„Ограничаване на лова в активния туристически сезон“

„Да се забрани пашата на обозния добитък в сечищата“

„Да се забрани пашата на добитък, ако няма проект за пашата.“

Ловът не може да се ограничава с Областен план - противоречие на действащ закон, според ЗЛОД на хищници се ловува целогодишно и денонощно.

В действащия Закон за горите от 2011г. вече няма проект за паша. Има забрани за паша, които се утвърждават всяка година със заповед.

6. стр.215 (стр.219/PDF):

Да се премахне текста: „Да бъде изготвен нов план за действие за кафявата мечка, като стопанисването ѝ да бъде съобразено с увеличената численост на вида и за намаляване на щетите в обитаваните райони.“. Планът за действие за кафява мечка е за територията на България, а ОПРГТ на Област Смолян, касае само конкретна област.

7. стр.215 (стр.219/PDF):

Да се премахне текста: „Неизпълнението им е показател за неточна таксация и стойностите на запасите трябва да се редуцират с коефициент, съответен на неизпълнението им.“. Неизпълнението на плана за ползване на дивеча не е показател за неточна таксация.

8. стр.229 (стр.233/PDF):

Да се премахне текста: „Таксите за ловните бележки носят допълнителен приход на ДГС, който при 4000 ловци може да достигне 1 000 000 лв./год.“. Грешно написано ловни бележки, правилно е разрешителни за лов. Те не носят приход на ДГС, а на ловните сдружения и ИАГ. Много спорна е цифрата 1 000 000 лв.

9. В таблица 47 на стр. 97 от ОПРГТ за Област Смолян съществува неточност в отразената площ на горските разсадници по общини и обща. Общата площ на разсадниците в област Смолян е 18,9 ха . Актуалния регистър на разсадниците е публичен и се публикува на интернет страницата на ИАГ и РДГ.

10. В таблица 48 на стр. 98 от ОПРГТ за Област Смолян не са отразени всички опитни и географски култури съгласно изготвените протоколите за актуализиране на семепроизводствените градини, географски култури и дендрариуми по действащи ГСП за ДГС „Смолян“, ДГС „Широка лъка“ и ДЛС „Извора“. Актуалните протоколи са неразделна част към действащите ГСП на съответните стопанства и същите се намират съответно и в РДГ Смолян и ГСС Пловдив.

11. В таблица 16 думата „залесена“ не е коректна. Съгласно ОГФ 2015 следва да се замени с „горска“, тъй като включва и незалесени горски площи.

12. Относно текста на стр.48: „57 частни субекта /физически лица, юридически и религиозни организации / стопанисват горски територии в Област Смолян с регистрирана към момента обща площ 24 831.38 ha“, за останалата площ до 49 300 ha няма данни. Само за 20 частни субекти са разработени ГСП (Горскостопански планове). Текстът не е точен и следва да се преформулира – има данни в ОСЗ и СГКК. Тези територии се стопанисват от различни физически и/или юридически лица и за тях се изработват Горскостопански програми. Предлагам следната редакция: „57 частни субекта (горски сдружения, физически лица – едри горовладелци, юридически лица и религиозни организации) стопанисват горски територии въз основа на утвърдени Горскостопански планове. За стопанисването на останалите горски територии, собственост на частни физически и юридически лица, се изработват Горскостопански програми.“

13. В таблица №25А Процент на възможно ползване от отгледни сечи от стопански, защитни гори и гори със специални функции в областта (ОГФ 5 към 2015 г.) – не е коректно възможното ползване да бъде следствие от добитите количества през една единствена година – 2015 г. Би следвало същото да се изчисли на база планирано ползване, прираст или методите, заложи в приложенията на Наредба №18 за инвентаризация и планиране в горските територии. Също така има техническа грешка – записано е „ha“ вместо „куб.м“.

14. Навсякъде в плана да отпадне забраната за гола сеч, тъй като Законът за горите и Наредба №8 за сечите в горите разрешават такава в определени конкретни случаи, съгласно чл.32 от Наредба №8 за сечите в горите.

15. На стр.149:

- в текста „провеждане на изборни сечи /само в смърчови и елови насаждения/ за поддържане на неравномерност на пространствената и възрастовата структура на насажденията“ да отпадне текста “само в смърчови и елови насаждения”.

- текстът „провеждане на санитарни сечи с ниска интензивност, ландшафтно-формировъчни сечи и отгледни сечи“ да отпадне; съгласно чл.34, ал.3 от Наредба №8 за сечите в горите интензивността на санитарната сеч е в зависимост от обема на повредената и/или повалената дървесина, като се оставят от 3 до 5 биотопни дървета на един хектар; в действащите нормативни актове няма лесовъдска система „ландшафтно-формировъчни сечи“ – в §45 от ПЗР към Наредбата за изменение и допълнение на Наредба №8 за сечите в горите (ДВ, бр.72 от 2015 г.) е указано как се провеждат предвидените или допуснатите със заповедите за обявяването или плановете за управление на защитените територии „ландшафтни сечи“.

16. На стр.150 – „Венерина обувка/пантофка (Surgipedium calceolus) – Това е най-едрата и според някои най-красива българска орхидея, среща се само в биосферния резерват “Червената стена” (до Бачково)“ – извън Област Смолян.

17. Горите във фаза на старост да се опишат съгласно актуалните доклади за ГВКС на ДГС/ДЛС, Заповед РД49-421/02.11.2016 г., изменена със Заповед №РД49-493/13.12.2016 г. на министъра на земеделието и храните.

18. В таблица 61, колона Насоки за управление:

- текстът „Поддържане на оптимална възрастова структура в горските територии от горната граница на гората“ да се замени с „разновъзрастна структура“;

- в текста „провеждане на изборни сечи /само в смърчови и елови насаждения/ за поддържане на неравномерност на пространствената и възрастовата структура на насажденията“ да отпадне текста /само в смърчови и елови насаждения/;

- текстът „провеждане на санитарни сечи с ниска интензивност, ландшафтно-формировъчни сечи и отгледни сечи“ да отпадне.

- текстът „В горските територии за поддържане на ландшафта „да се провеждат ландшафтно-формировъчни сечи с ниска интензивност.“ Да се преформулира, както следва „В горските територии за поддържане на ландшафта да се провеждат сечите определени с §45 от ПЗР към Наредбата за изменение и допълнение на Наредба №8 за сечите в горите (ДВ, бр.72 от 2015 г.)“;

-относно текста: „Нормализиране на възрастовата структура в горските насаждения и поддържането ѝ.“ – да отпадне или да се даде формулировка на „нормализиране“;

В таблица 61, колона Забрани и ограничения:

- към текста „Да не се допуска влошаване на състоянието им“ да се добави „,вследствие на човешка намеса“;

19. В ГИС-сървъра не може да се получи информация за конкретен имот относно неговата категоризация, забрана за урбанизиране или други. Да се въведе филтър за търсене по имот.

20. Кой ще изпълнява и ще бъде отговорен за изпълнението на поставените оперативни цели?

ДИРЕКТОР:
/инж. В. Фурлански/


ДО

Регионална дирекция по горите - Смолян

РДГ 13 - 288 / 11.01.2013г.

Относно: писмено становище и предложения по смисъла на чл. 58, ал. 6 от НАРЕДБА
№ 18 от 07.10.2015 г. за инвентаризация и планиране в горските територии

СТАНОВИЩЕ

от „ПАМПОРОВО“ АД
със седалище и адрес на управление
к.к. „Пампорово“, хотел Орловец
ЕИК:830166943

представявано от Мариян Беляков- Изпълнителен Директор
действащ чрез пълномощника си София Цанкова

Г-но Васильов
За сверение,
съхранение и
изпълнение на
изпълнението на/коисе/
17.01.2013г.

УВАЖАЕМИ ГОСПОДИН ФУРЛАНСКИ,

Във връзка с процедурата по изработване на Областен план за развитие на горските територии на област Смолян, „Пампорово“ АД като заинтересовано лице - собственик на прилежащите към ски пистите съоръжения – влекове и лифтове и поддържащ пистите на територията на к.к. Пампорово, както и собственик на 4-седалковия лифт Мечи чал и стопанисващ ски пистите в гр. Чепеларе – с настоящото писмено изявление упражнява правото си да предостави на РДГ-Смолян и чрез Вас - на изработващите плана лица, информация за бъдещите ни планове за развитие на спортно-туристическата инфраструктура в региона, състояща се в планове за бъдещо разширяване на посочените по-горе две ски-зони, както и планове за тяхното свързване с цел улеснение на туристите и създаване на съвременен ски център на световно ниво.

Тъй като това бъдещо развитие засяга предимно горски територии, както и земеделски територии, които или са се самозалесили или имат характер на пасища и ливади, считаме, че е редно да намерят отражение и в изработвания по настоящем Областен план за развитие на горските територии на област Смолян, още повече, че съгласно чл. 73, ал. 6 от ЗГ „не се допуска промяна на предназначението на горски територии за ски писти и стълбове за лифтове и влекове, когато изграждането им не е предвидено в приетите областни планове за развитие на горските територии“.

I. Плановете на „Пампорово“ АД са намерили отражение в изработения проект за Общ устройствен план (ОУП) на Община Чепеларе, с който се прави изменение на действащия към момента Общ устройствен план на ски център Чепеларе. Към настоящия момент има изработена Екологична оценка, за която е проведено общественото обсъждане, оценката е обсъдена и одобрена на заседание експертен съвет на РИОСВ и има влязло в сила становище

по екологичната оценка от края на м. декември 2018 г. Към момента тече срокът за изработване на окончателния проект на ОУП, като се очаква това да бъде извършено до края на м. януари 2019 г. и в окончателния проект на ОУП следва да бъдат отразени още няколко корекции, които са свързани с отразяването на посоката, в която ще бъде разположен новия лифт и писта за връзка със ски зона „Пампорово“. В тази връзка Ви предоставяме извлечение от изработения проект на ОУП на Община Чепеларе в частта ски зона „Чепеларе“, с уточнението, че инвестиционните намерения на представляваното от мен дружество за съответните проекти за развитие на ски зоната са приложени на магнитен носител в *.DWG в Координатна система 1970 зона 9 и SHP в Координатна система 1970 зона 9 и в ETRS89 формат. По отношение на приемането на окончателния ОУП на Община Чепеларе, очакванията ни са това да се случи в рамките на максимум 2-3 месеца и след изработката и предаването на проекта следва провеждането на процедура за неговото обсъждане и приемане на сесия на Общински съвет Чепеларе. Като доказателство за изложените обстоятелства прилагаме: Съобщение от 4.12.18 г. за публикуване на становище по екологичната оценка на сайта на РИОСВ Смолян и самото становище, както и прилагаме извадка от изработения проект за ОУП на община Чепеларе.

II. За реализиране на плановете за развитие на ски зона Пампорово и връзката ѝ със ски зона Мечи чал (Чепеларе) през 2014 г. е стартирала съвместна процедура за изготвянето на задание за **ИЗМЕНЕНИЕ НА ДЕЙСТВАЩ ОБЩ УСТРОЙСТВЕН ПЛАН НА КУРОРТЕН КОМПЛЕКС „ПАМПОРОВО“**, като след това в началото на 2016 г. е направено допълване на заданието за изработване на проект за изменение на ОУП на к.к. Пампорово на териториите на общините Смолян и Чепеларе. Министърът на регионалното развитие и благоустройството е издал заповед № РД-02-15-59/24.06.16, с която е изменил Заповед № РД-02-15-137/20.10.2014 за допускане на проект за изменение на ОУП на к.к. Пампорово и е позволил допълването на задание – Допълнение №2. По въпросните заповеди има изразено становище на МОСВ, че е необходимо изготвяне и одобряване на Екологична оценка и подлежи на оценка за съвместимост с предмета и целите на опазване на защитените зони. Има и становище на Министъра на културата, че в териториите, обект на разработката, няма културни паметници. През месец януари 2019 г. предстои подписване на договор за изработка на проект за ОУП на к.к. Пампорово с НЦТР ЕАД, поради факта, че носител на авторските права на действащия ОУП е арх. Веселина Троева – директор на НЦТР ЕАД и възложител ще бъде Община Чепеларе, като екологичната оценка ще бъде възложена от Община Смолян. С оглед на доказване на твърденията си прилагаме по тази точка:

1. Решение №717 на Общински съвет Смолян от 27.6.14, протокол №38 за съгласуване на проект за техническо задание за проектиране на изменение на действащия ОУП на к.к. Пампорово;
2. Писмо с изх. №АУ10-36/3.2.15 от МРРБ до МОСВ;
3. Писмо с изх. № ЕО-5/9.2.15 от МОСВ до кметовете на Община Смолян и Община Чепеларе с изразено становище за необходима процедура във връзка с ЗООС;

4. Решение №54 на Общински съвет Смолян от 15.1.16, протокол №6 за даване на съгласие за изменение на проект на ОУП на к.к. Пампорово на територията на Община Смолян по Допълнение №2 към техническо задание за изменение на действащия ОУП на к.к. Пампорово, прието с решение №717 на Общински съвет Смолян;
5. Решение №60 на Общински съвет Чепеларе от 26.1.16, протокол №6 за даване на съгласие за изменение на проект на ОУП на к.к. Пампорово на територията на Община Чепеларе и Община Смолян и ОУП на Ски център Чепеларе, съгласно техническо задание за изменение на действащия ОУП на к.к. Пампорово(Допълнение №2).
6. Заповед №РД-02-15-59/24.06.2016 г. на Министъра на регионалното развитие и благоустройството със съгласие за изработка на проект за изработка на ОУП – съгласно Допълнение №2
7. Техническо задание за изработка на изменение на проект на ОУП на к.к. Пампорово на територията на Община Смолян и задание за Допълнение №2 към техническо задание за изменение на действащия ОУП на к.к. Пампорово;
8. Файлове във формат *.DWG в Координатна система 1970 зона 9 и SHP в Координатна система 1970 зона 9 и в ETRS89, отразяващи намерението на представляваното от мен дружество за развитие на ски зона Пампорово и свързването ѝ с лифтове и писти със ски зоната на гр. Чепеларе - на оптичен носител;
9. Проект, отразяващ само разширението на ски зона Пампорово, без връзка с ски зона Пампорово в pdf формат.
10. Принципна схема за ядро – Кавгалията - около свързващите лифтове между ски зона Пампорово и ски зона Чепеларе

Предвид реализираното инвестиционно намерение от 2007-2008 г. за разширение на ски зона Пампорово с изграждането на 2 ски писти и ски лифт Снежанка-с. Стойките, бихме искали коректно да отразите в Областния план за развитие на горските територии на област Смолян информация, че част от територията, попадаща в ревер „Крайщето“ е с променено предназначение на териториите - промяната на предназначението засяга части от имотите с № 69345.27.7 ; 69345.27.8 и 69345.27.11. За удостоверяване на верността на тези твърдения прилагаме:

1. Влязъл в сила ПУП за „Писти к.к. Пампорово – връх Снежанка – с. Стойките“ в обхвата на ЕКАТТЕ 69345 и ЕКАТТЕ 67653, като пистите започват в имот с кадастрален №18.1. Горна лифтова станция и завършват в ПИ с кадастрални № 10.71 и 10.73 – Долна лифтова станция;
2. Влязъл в сила ПУП за „Лифт к.к. Пампорово – връх Снежанка – с. Стойките“;
3. Копие от преписка за промяна на предназначението на части от имоти с кадастрални номера 69345.27.7 ; 69345.27.8 и 69345.27.11 за ски писти и лифт, като промяната на

предназначението на горските имоти с цел изграждане на ски писти е за територии с проектни номера на имотите 69345.27.19; 69345.27.22; 69345.27.24; 69345.27.27 и 69345.27.29, а промяната на предназначението на горските имоти с цел изграждане на ски лифт е за територии с проектни номера на имотите 69345.27.13 и 69345.27.16; Скици на посочените проектни имоти; Писмо–молба с искане за промяна на предназначението от Стойчо Глухов – като председател на ГПК Гора и пълномощник на съсобствениците и Пампорово АД – възложител на инвестиционното намерение; Удостоверения за определяне на базисни цени за промяна на предназначението на имотите; Заповед №1607/12.09.08 г. на Председателя на ДАГ за промяна на предназначението на имоти с проектни номера - 69345. 27.13; 69345.27.16; 69345.27.19; 69345.27.22; 69345.27.24; 69345.27.27 и 69345.27.29; платежно нареждане, удостоверяващо заплащането на цената от 322279 лв. за промяната на предназначението от 30.09.2008 г.; Заповед №951/19.5.08 г. за определяне на цена за компенсаторно залесяване; писмо с изх. №1963/17.9.08 г. за определяне на стойност от 46 717 лв. за компенсаторно залесяване на изключените от горски фонд площи и платежно нареждане от 30.10.2008 г. за заплащане на цената от 46717 лв. от Пампорово АД.

Бихме желали всички наши предвиждания да бъдат отразени в изработвания от „Географика“ ООД проект на Областен план за развитие на горските територии на област Смолян, тъй като те обективират реалистични предвиждания за развитие на ски инфраструктурата в националния курорт „Пампорово“ и курорта „Чепеларе“ и са резултат не само на нашите намерения, а и от обществената необходимост от устойчиво развитие на територията и развитие на туризма, което е приоритет както за общините, така и за бизнеса в региона.

С уважение,

София Цанкова,

пълномощник на Изпълнителния директор на „Пампорово“ АД





"PAMPOROVO" AD - Pamporovo resort, 4870,
Bulgaria, Orlovetz hotel,
Tel+359-309/5 8234,359882 886 445;Fax:+359-309/58263

www.pamporovo.me

ДО

Регионално управление на горите - Смолян

2-иот Кисевова
За сверение и
изпълнение на
заданията
28.01.2019г.



ЗАЯВЛЕНИЕ

от „ПАМПОРОВО“ АД
със седалище и адрес на управление
к.к.„Пампорово“, хотел Орловец
ЕИК830166943

представявано от Мариян Беляков- Изпълнителен Директор
действащ чрез пълномощника си София Цанкова

К88013 - 628/28.01.2019г.

Допълнение към писмо с вх. № РДГ 13-288/11.01.2019г. и след проведеното обществено
обсъждане на Областен план за развитие на горските територии на област Смолян

УВАЖАЕМИ ГОСПОДИН ФУРЛАНСКИ,

В следствие на проведеното обществено обсъждане на Областен план за развитие на
горските територии на област Смолян и допълнително повторно преглеждане на
предложения план и нашите проекти, бе установено, че са допуснати и още няколко грешки,
несъответствия и наши пропуски в подадените файлове за наличните съоръжения в ски зона
Пампорово. Установено бе, след допълнително обсъждане с Община Смолян и Община
Чепеларе, че е подадена погрешна план-схема на ОУП Пампорово, в която неправилно е
определена зоната за техническа инфраструктура около долните станции на свързващите
лифтове в местност Кавгалията.

В тази връзка правим следните уточнения и прилагаме следните документи или файлове на
магнитен носител.

1. Установено е несъответствие между отразената просека на Пътническо-въжена линия
(ПВЛ) №5 – триседалков лифт Ардашль-Снежанка по актуалния и влязъл в сила ЛУП
на ДГС Широка лъка и действителното положение на лифтовото съоръжение,
установено след геодезично замерване. За удостоверяване на несъответствието
прилагаме съвместена схема на заснемане на просеката и ЛУП в .dwg формат, както и
конкретното местоположение на тази просека в *.shp в координатна система 1970г.
зона 9 на ПВЛ №5
2. В приложената в предишното писмо сборна схема на ски зона Пампорово не е
отразена Пътническо-въжена линия (ПВЛ) №1 – четириседаков лифт Автогара-
Студенец. Отново прилагаме всички документи, удостоверяващи законността,

собствеността и наличието на този лифт, влезлия в сила за него и действащ ПУП за трасето, горна и долна станция, които искаме да бъдат отразени в Областен план за развитие на горските територии на област Смолян.

3. Установено беше, че в предишната приложена сборна схема на ски зона Пампорово не са отразени всички функциониращи към момента лифтови и влекови съоръжения, а основно ски пистите – настоящи и бъдещи, и за да може по-лесно да ги отграничите и евентуално за да може да ги нанесете на плана, прилагаме самостоятелни чертежи в *.dwg и *.shp в координатна система 1970г. файлове само на пропуснатите съоръжения, както и обща сборна схема с отразяването на всички недостатъци в dwg формат
4. Прилагаме сборна схема в dwg формат, отразяваща бъдещите предвиждания за изменение на ОУП на кк.Пампорово с предвиждане за свързващи лифтове и писти между ски зона Пампорово и Чепеларе и определена допълнителна зона за техническа инфраструктура около долните станции на свързващите лифтове в местност Кавгалията.

Надяваме се да отразите всички наши предвиждания в изработвания от „Географика“ ООД проект за Областен план за развитие на горските територии на област Смолян, тъй като те отразяват реалистични бъдещи предвиждания за развитие на ски инфраструктурата в националния курорт Пампорово и курорта Чепеларе и отразяват не само нашите намерения, а и обществената необходимост от устойчиво развитие на територията и развитие на туризма, които са приоритет не само за Общините, държавата и бизнеса в региона.

Приложения, съгласно текста.

С уважение:



София Цайкова

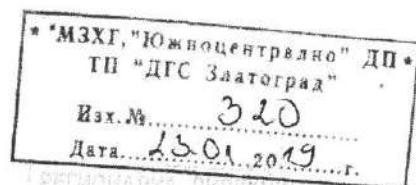
/пълномощник на Изп.директор на „Пампорово“ АД/



МИНИСТЕРСТВО НА ЗЕМЕДЕЛИЕТО, ХРАНИТЕ И ГОРИТЕ
„ЮЖНОЦЕНТРАЛНО ДЪРЖАВНО ПРЕДПРИЯТИЕ”
ТП „ДЪРЖАВНО ГОРСКО СТОПАНСТВО ЗЛАТОГРАД”

ПК 4980: гр.Златоград, ул. "Г.С.Раковски" №33; тел.0876559544; e-mail : dgszlatograd@ucdp-smolian.com

ДО
ДИРЕКТОРА НА
РЕГИОНАЛНА ДИРЕКЦИЯ
ПО ГОРИТЕ
Гр.СМОЛЯН



РЕГИСТРАЦИЯ ДИРЕКЦИЯ
П.К. 4980-Смолян, ул. "Г.С.Раковски" №33
РЕГИСТРАЦИЯ КОДЕКС ЗА ПИ И ДАТА
228/13-571/23.01.2019г.

Относно: Проект на Областен план за развитие на горските територии на Област Смолян.

Елена Киселова

УВАЖАЕМИ ГОСПОДИН ФУРЛАНСКИ,

24.01.2019г.

В изготвения областен план за развитие на горските територии са констатирани следните неточности:

Таблица 2. „Характеристики на релефа по общини на територията на Смолянска област” - да се коригира надморската височина на Община Златоград /от 385 до 1407м/.

Т.1.2.2. „ХИДРОЛОЖКИ УСЛОВИЯ” - в описанието за община Златоград да се премахне микроязовир „Заставата”, тъй като е разрушен.

Т.П.2. „Кратка история на горското и ловното стопанство в област Смолян” – за ТП „ДГС Златоград” да се отрази изработеният горскостопански план от 2015 г.

Т.1.1.” ХАРАКТЕРИСТИКИ НА ДГС И ДЛС В ОБЛАСТ СМОЛЯН „ – за община Златоград да се премахне с.Фабрика. С решение на Министерски съвет от 2016 г. са закрити селата Мързян и Фабрика, като землището на село Фабрика е присъединено към това на село Цацаровци.

Таблица 61. „Общи насоки за управление по видове гори, специфични за общините в област Смолян, дефинирани забрани и ограничения, разработени на основата на нормативните документи и най-добрите лесовъдски практики” - за общините Златоград, Неделино и Мадан, ДГС Славейно да се замени с ДГС Златоград. Да отпадне изискването за „Проект за паша”.

Пашата в горските територии е регламентирана в Глава пета, Раздел III от Закона за горите.

„Защитени местности в област Смолян” - записано е че защитена местност „Света Неделя” попада в землището на с.Старцево – да се добави и гр.Неделино.

Относно зоните за защита от урбанизация – не става ясно съобразени ли са зоните с Общите устройствени планове на общините.

С уважение

инж.Съби Димитров

Директор на ДГ „ДГС Златоград”



A handwritten signature in black ink, appearing to read "Съби Димитров", written over the official stamp.

128/03 - 638/28.01.2019г.



ЮЖНОЦЕНТРАЛНО ДЪРЖАВНО ПРЕДПРИЯТИЕ ДП-СМОЛЯН
ТЕРИТОРИАЛНО ПОДЕЛЕНИЕ „ДГС СЛАВЕЙНО“
с. Славейно, обл. Смолян, тел. 0886 43 80 76 ; e-mail. dgsslaveino@ucdp-smolyan.com
БУЛСТАТ: 201619589 ИНД. № 2016195800351

МЗХГ - Южноцентрално ДП
ДГС - СЛАВЕЙНО
Изх. № 321
29.01.2019г.

ДО
ДИРЕКТОРА НА
ЮЖНОЦЕНТРАЛНО
ДЪРЖАВНО ПРЕДПРИЯТИЕ
ГР. СМОЛЯН

ДО
ДИРЕКТОРА НА
РЕГИОНАЛНА ДИРЕКЦИЯ
ПО ГОРИТЕ
ГР. СМОЛЯН

Г-но Кисово

За свершение
и изпитание на
изпълнението.

Относно: Областен план за развитие на горските територии
29.01.2019г.

СТАНОВИЩЕ

На Ваш Изх. № 19- изх-0246-01/11.01.2019г. и РДГ 13-201/09.01.2019г.

УВАЖАЕМИ ГОСПОДИН ДИРЕКТОР,

След предварително запознаване с материалите по проект за развитие на горските територии на Област Смолян и взето участие на Обществено обсъждане Ви уведомяваме, че в част Трета - възмездно ползване на обществени екосистемни ползи т. 13 Гори с висока консервационна стойност (ГВКС) в обхвата на ТП „ДГС Славейно“ попадат отдели от I до 466.

Моля да се вземе предвид при окончателно представяне на ОПРГТ.

С уважение:
(инж. Кр. Узунов)





Изм. № 103-2
с.Триград, 28.01.2019г.

РДП 13 - 043 / 28.01.2019г.

ДО
инж. Ботьо АРАБАДЖИЕВ
ДИРЕКТОР
НА
„ЮЖНОЦЕНТРАЛНО“ ДП
гр. Смолян

Гина Висвова

*Зот свещисе и
изпращамоше из
изивлигеля.*

29.01.2019г.

ДО
инж. Венцислав ФУРЛАНСКИ
ДИРЕКТОР
НА
РЕГИОНАЛНА ДИРЕКЦИЯ ПО ГОРИТЕ
гр. Смолян

СТАНОВИЩЕ

по изготвен ОБЛАСТЕН ПЛАН за развитие на горските територии
на област Смолян

УВАЖАЕМИ ГОСПОДА ДИРЕКТОРИ,

в изпълнение на дадените разпореждания с писмо № 19-Изм-0246/01/11.01.2019г. на Директора на „ЮЦДП-Смолян“ и във връзка с проведено обществено обсъждане на изготвения проект на ОБЛАСТЕН ПЛАН за развитие на горските територии на област Смолян, след като се запознах подробно с последния, изразявам писменото си становище в качеството ми на ръководител на ТП „ДГС-Триград“, както следва:

Представения проект на Областен план за развитие на горските територии в общи линии е работен съобразно направеното задание.

След обстойно разглеждане на представения проект на Областен план установих, че са допуснати доста значителни грешки в предоставената информация, касаеща територията на повереното ми за управление ТП „ДГС-Триград“ и в частност: площта на горските територии, залесена площ, средна възраст, запас, реализирано ползване за посочените: 2013г., 2014г. и 2015г., данни за приходи и разходи от ловностопански дейности за посочените: 2013г., 2014г., 2015г., 2016г. и 2017г., несъответствия в изготвените карти по видове гори и тяхната функционална принадлежност, неточности в определяне на горите с висока консервационна стойност, както и определените гори във фаза на старост и др., с което се изкривява значително посочената информация в областния план.

1. В плана е изложено, че същият е разработен във основа на събраните и анализирани актуални данни на ГСП, без да се посочва към коя година са тези актуални данни, в предвид на което не може да се направи оценка колко е достоверна предоставената информация от него.

Като пример бих посочила несъответствието в посочените данни за територията на ТП "ДГС-Триград".

Общата горската територия по данни на отчет ГФ/2017г./ е: 11118 ха, а не 11121ха

Залесената площ е в размер на: 9975ха, а не 9979ха

Средната възраст по ЛУП/2010/ е: 72г.

Посочения запас по ЛУП/2010/ за 10 995,7 ха /г.а. без данни от резервата „Шабаниво“ и „Казаните“ е: 2 763455 куб. м., изминали са почти 10г. от тези данни, а посочения запас не се е променил като имаме в предвид годишния прираст и естественото ползване, което е основание да считаме, Общия запас на горската територия в района на Триград, не е изчислен и записан коректно.

2. Посоченото ползване /добив на дървесина/ за 2013г., 2014г. и 2015г. в Таблица 54. Добив на дървесина и енергийният ѝ потенциал в област Смолян за 2013, 2014 и 2015 г. за ДГС-Триград е следното:

- за 2013г. - 15852 м3, а не 10995 м3; за 2014г. - 14546 м3, а не 10416 м3 и за 2015г. - 14577 м3, а не 7286 м3;

3. Посочените приходи и разходи от ловно стопански дейности за ТП "ДГС-Триград" в Таблица №35-А, също са не коректни и са както следва:

Година	Приходи, лв.	Разходи, лв.	Бр. служители с ЛС дейност
2013 г.	18494	0	0
2014 г.	25515	7317	0
2015 г.	18034	0	0
2016 г.	17962	0	0
2017 г.	17980	0	0
Итого	97985	7317	0

4. Населените места в териториалния обхват на ТП "ДГС-Триград" са селата: Гьоврен, Триград, Кестен и Жребово /когато липсва стр.44/.

5. Последното устройство на ТП "ДГС-Триград" е през 2009-2010г. /стр.54/

6. В площта на семенпроизводствените насаждения и градини - фигурират насаждения, които не са с такова предназначение съгласно Регистъра на СН/отдели:107-а, 107-в, 132-ж; 176-к, 175-е /Съгласно Протокол №5/21.06.2010г. и видно от публикувания Регистър на ГСН в електронна система на ИАГ, и може да се направи справка за актуалните данни./

7. Посочената информация за площта на горите във фаза на старост за района на ТП "ДГС-Триград", съгласно утвърден протокол от 14.03.2016г. на ИАГ са в размер на: 688,4ха, а не 114,8ха както е посочено в Таблица 59/стр.152/ от плана.

8. Общите насоки за управление по видове гори по общини в Област Смолян, дефинираните забрани и ограничения посочени в Таблица 61 от плана и в частност посочените за община Девин, следва да се преразгледат и коригират, като съображенията и предложението ѝ за редакция са следните:

✓ Да отпадне посоченото ограничение /забрана/ за организиране на лов през активния туристически сезон. Мотиви за предложението: не е регламентирана продължителността на активния туристически сезон, в община Девин туристическият сезон е целогодишен. Засягат се интересите на ЛРД и ДГС/ДЛС, осъществяващи ловно стопански дейности.

✓ В текстовата част, касаеща Община Девин, да се извърши корекция, като съществуващият текст „ГСП на ДГС- Славейно“ и община Баните се заместят с коректен.

✓ Да бъде дадена възможност и се допусне изграждане на елементи от техническата инфраструктура и хидротехнически съоръжения, на съоръжения, свързани с управлението на горските територии, както и на съоръжения за опазване на културни ценности, на архитектурни елементи за обслужване на отдиха и туризма и др., които не се смятат за

строежи и се изпълняват без смяна предназначението на горите в горските територии, както и при прокарване на електро и водопроводна мрежа за нуждите на населението в горите със специални функции,

✓ В насоката за управление на горите от категория „Стопански“ за Община Девин, „Поддържане на противопожарни мероприятия и поддържане на изградена инфраструктура“ изписаните под тази насока дейности считам, че не кореспондират с насоката и следва да се преразгледат.

✓ Разработения картен материал следва да се преработи, в частта касаеща горската територия в обхвата на ТП „ДГС-Триград“ и се приведе в съответствие с Разработения през 2013г. Доклад за състоянието на Горите с висока консервационна стойност.

✓ Зоните определени за защита от урбанизация следва да се преразгледат, тъй като в тях са отразени площи които считаме за некоректно определени по местонахождение. /Пример: 200 метрова ивици около туристически хижи и манастири за територията на Триград/

✓ Има очевидно изместване в картния материал, което следва да се прецизира.


✓ За определените зони за защита от урбанизация, както и за горите във фаза на старост, следва да се представи детайлна извадка.

С оглед на горе изложеното, установените други несъответствия и пропуски, които бяха коментирани и по време на срещата за обществено обсъждане и на този етап е трудноемоко да бъдат описани, **изразявам несъгласие** с така представения проект на Областен план за развитие на горските територии за Област Смолян в частта на предоставената информация за територията на ТП „ДГС-Триград“, като **препоръчвам на авторите на плана**, да коригират информацията, да отстранят несъответствията в разработения картен материал и да преразгледат определените насоки за развитие на ГТ и посочени забрани/ограничения/ съобразно реалното функционално предназначение на горските територии в обхвата на стопанството и Община Девин.

ТП „ДГС-Триград“ е на разположение да съдейства на авторския екип в случай на възникнала необходимост.



Директор на ТП „ДГС-Триград“:


инж. Захарина БАКЛАРЕВА



4831, гр.Доспат, обл.Смолян,
ул. „Първи Май“ №3;
Тел.: 03045/23 10, факс: 03045/ 23 12;
e-mail: obshtinadospat@abv.bg
web: www.dospat.bg

4831, Dospat, Smolian Region
3 „Parvi May“ Str.
Phone: 03045/23 10, Fax: 03045/ 23 12;
e-mail: obshtinadospat@abv.bg
web: www.dospat.bg

Изх.№:

УТ-221

18.02.2019 г.

ДО
Г-Н ДИРЕКТОРА
НА РДГ СМОЛЯН
ГР.СМОЛЯН
УЛ. „ПЪРВИ МАЙ „ №2

КОПИЕ : Г-Н ОБЛАСТЕН УПРАВИТЕЛ
НА ОБЛАСТ СМОЛЯН
ГР.СМОЛЯН
БУЛ.„БЪЛГАРИЯ „ №14

РЕГИСТРАЦИОНЕН ИНДЕКС И ДАТА
РДГ 93 - МЧГ/18.02.2019.

г-н г-р. Кисова
по компетентност!
18.02.19г.

Относно : Разработен Проект на Областен план за развитие на горските територии на област Смолян

УВАЖАЕМИ ГОСПОДИН ФУРЛАНСКИ,
УВАЖАЕМИ ГОСПОДИН СЛАВОВ,

В община Доспат се получи писмо с №РД-01-22-47/21.01.2019 година на Областния управител на област Смолян с което ни уведомява за разработен Областен план за развитие на горските територии на област Смолян.

След като се запознахме с предложения проект,установихме съществени пропуски и разминавания с одобреният Общ Устройствен План на община Доспат с Решение №666/20.12.2018 година.

В така изработения ОПРГТ на област Смолян,установихме че не са отразени залегнали в ОУП на община Доспат мероприятия ,като изграждане на ски писта (влек) и лифтово съоръжение на туристическата инфраструктура на гр.Доспат. Разширение на съществуващото ДТБО обслужващо общините Девин,Борино,Доспат ,Сатовча и Сърница, което е от съществено значение за 5 –те общини .

ОУП на община Доспат беше подложен на обществено обсъждане , изготвяне на оценка за въздействие от РИОСВ Смолян и одобрена такава, съобразен с всички законови изисквания .

Във връзка с горе-изложеното Молим проекта на ОПРГТ на област Смолян да бъде съобразен с ОУП на община Доспат.

С УВАЖЕНИЕ,
ИНЖ.ЕЛИН РАДЕВ

Кмет на Община Доспат